



KIT DE PLANEACIÓN
TERRITORIAL

ÁREAS PROTEGIDAS DEL SINAP

¿Por qué incorporar las áreas protegidas en la planificación territorial?




El 15% del territorio de Colombia esta cubierto por áreas protegidas del SINAP



32 departamentos y 642 municipios cuentan con áreas protegidas en sus territorios



El país cuenta con 1.198 áreas protegidas que son determinantes ambientales en el ordenamiento territorial



Las áreas protegidas son de gran importancia debido a la gran cantidad de bienes y servicios ecosistémicos que proveen: agua, hábitat de especies, regulación del clima, materias primas, etc.



Porque es necesario cumplir con la normatividad y políticas existentes para la conservación, gestión y manejo de las áreas protegidas del SINAP



Constitución Política 1991



Código Nacional de Recursos Naturales Renovables y de Protección al Medio Ambiente Decreto 2811 de 1974



Las áreas protegidas son determinantes ambientales (Ley 388 de 1997)



Decreto 2372 de 2010 reglamenta el Sistema Nacional de Áreas Protegidas (SINAP)



Cumplimiento Compromisos Posacuerdo



Plan Nacional de Desarrollo 2019 – 2022 “Pacto por la Sostenibilidad: producir conservando y conservar produciendo”



Actos administrativos de declaratoria de áreas protegidas y adopción plan de manejo




Compromisos internacionales: Objetivos de Desarrollo Sostenible (ODS), metas del Convenio de Diversidad Biológica, entre otros

¿Cómo incorporar las áreas protegidas del SINAP en los planes de desarrollo territorial?



1



Revise si su municipio tiene áreas protegidas ¿Cómo?

1. Revise el kit territorial
2. Consulte con su autoridad ambiental
3. Puede consultar:
<https://terridata.dnp.gov.co/>
<http://runap.parquesnacionales.gov.co/>
<https://mapas.parquesnacionales.gov.co/>
En estos puede descargar el shapefile y los actos administrativos de las áreas protegidas

2

Conozca sus áreas protegidas ¿Cómo?

1. Identifique las áreas protegidas ¿Cómo se llaman? ¿Cuántas hectáreas tienen? ¿Dónde se localizan? ¿Autoridades Ambientales?
2. Revise su plan de ordenamiento territorial
3. Consulte si hacen parte de un área protegida del Sistema Nacional de Áreas Protegidas, en estas áreas existen planes de manejo que deben ser articulados con los Entes Territoriales
<http://runap.parquesnacionales.gov.co/>



No olvide que existen áreas protegidas del SINAP de diferentes categorías de manejo Art 10 Decreto 2372 de 2010



Identifique y priorice las problemáticas ambientales y conflictos socioambientales a las que están expuestas sus áreas protegidas ¿Cómo?

3

1. Revise el plan de manejo de las áreas protegidas presentes en su Entidad Territorial
2. Formule un árbol de problemas que le permita identificar las principales problemáticas ambientales
3. Priorice las principales problemáticas que afrontan estos ecosistemas en su territorio

4

Formule estrategias y acciones que permitan gestionar de manera integral las áreas protegidas ¿Cómo?

1. Genere espacios de articulación con las autoridades ambientales y concerté un plan de trabajo.
2. Apoye la conformación o fortalecimiento de los sistemas regionales, municipales o departamentales de áreas protegidas.
3. Identifique iniciativas en curso que contribuyan a la conservación de las áreas protegidas.
4. Proponga una estrategia que promueva acciones y proyectos para la gestión de estas áreas de acuerdo a sus competencias.
5. Cree incentivos dirigidos a propietarios de Reservas Naturales de la Sociedad Civil.
6. Identifique posibles fuentes de financiación

Ejemplo: Fómeque (Cundinamarca)

4 Formule estrategias y acciones que permitan gestionar de manera integral las áreas protegidas

1 y 2 Conozca sus áreas protegidas

- ✓ Fómeque tiene 12 áreas protegidas 28.977 (ha) aprox. 63% del Municipio.
- ✓ El 31% del PNN Chingaza
- ✓ 3 Reservas Forestales Protectoras Regionales
- ✓ 1 Reservas Forestal Protectora Nacional
- ✓ 7 Reservas Naturales de la Sociedad Civil

3 Identifique y priorice las problemáticas ambientales a las que están expuestas las áreas protegidas

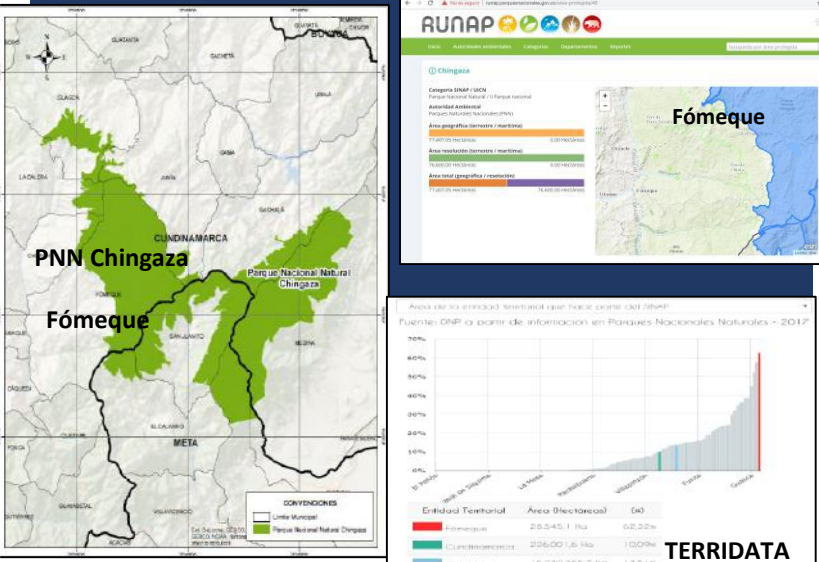
Consecuencias

- Disminución en el bienestar y calidad de vida de la población
- Disminución en la generación de servicios ecosistémicos
- Pérdida de biodiversidad
- Mayor probabilidad de conflictos socio ambientales

Áreas protegidas y los servicios ecosistémicos en riesgo

Causas

- Cacería de especies
- Ganadería
- Baja valoración de las áreas protegidas
- Débil incorporación de las áreas protegidas en el ordenamiento territorial



- 1. Articulación Autoridad Ambiental:**
 - Indague sobre las principales problemáticas y conflictos ambientales en las áreas protegidas.
 - Consulte sobre las acciones que desarrollan en el marco de la administración y manejo del área protegida.
 - Establezca mecanismos de articulación, coordinación y armonización de intereses.
- 2. Apoye los sistemas regionales, municipales o departamentales de áreas protegidas:**

Los Sistemas de áreas protegidas permiten tener un enfoque regional y territorial de las áreas en el marco de su gestión y manejo.
- 3. Identifique iniciativas en curso que contribuyan a la conservación de las áreas protegidas.**

Herencia Colombia: Plantea 3 metas: a) creación de nuevas áreas protegidas, b) manejo efectivo de las áreas y c) mosaicos de conservación.
Organización comunitaria Corpochingaza: prestación de los servicios de ecoturismo,
- 4. Propuesta:**

Fómeque territorio sostenible y amigable con el medio ambiente
Esta estrategia prioriza acciones que aporten a la sostenibilidad del territorio y el desarrollo socio económico del municipio.
Objetivo 1: Conservar las áreas protegidas y sus alrededores.
Estrategia 1. Fortalecer la gestión de las áreas protegidas y sus servicios ecosistémicos.
Estrategia 2. Desarrollar programas que contribuyan la conservación de la biodiversidad.
Acción 1. Articulación de las áreas protegidas en el ordenamiento territorial.
Acción 2. Definir metas en el Plan de Desarrollo orientadas a aportar en la gestión y manejo de las áreas. (campañas de valoración de las áreas)
Acción 3. Creación de incentivos dirigidos a propietarios de Reservas Naturales de la Sociedad Civil



Fuentes de recursos



Fuente	Criterios	Quienes pueden acceder	Entidad responsable
Sistema General de Regalías - SGR	Proyectos de inversión pública que pueden estar enfocados en la conservación y gestión de los ecosistemas	Entidades territoriales (Municipio - Departamento) Autoridades Ambientales	Entidad Territorial – OCAD - DNP Autoridades Ambientales – OCAD - DNP
Fondo Nacional Ambiental FONAM Fondo de Compensación Ambiental	Financiación por demanda de proyectos de inversión ambiental y recaudo y ejecución de recursos con destinación específica Instrumento financiero de redistribución de recursos entre Corporaciones, con beneficio para aquellas que cuentan con menores posibilidades de generación de ingresos	Corporaciones Autónomas Regionales Parques Nacionales Naturales	Ministerio de Ambiente y Desarrollo sostenible
Cooperación Internacional	Proyectos de interés estratégico para el país en los cuales se incluya su municipio	Entidades territoriales y Autoridades Ambientales como cooperantes y beneficiarios	Organizaciones internacional – Entidades del estado responsables



Indicadores de seguimiento



Tipo	Indicador	Unidad de medida
Producto	Número de proyectos implementados para la gestión y conservación de la biodiversidad	Número
Producto	Incentivos creados y dirigidos a propietarios de Reservas Naturales de la Sociedad Civil para la conservación de los ecosistemas aquí presentes.	Número
Producto	Número de áreas protegidas apoyadas con recursos financieros para la formulación de los planes de manejo o implementación de estos	Número
Producto	Número de sistemas regionales, municipales o departamentales de áreas protegidas, conformados o fortalecidos para la gestión y manejo de las áreas protegidas	Número
Resultado	Recursos invertidos en la conservación, manejo y gestión de las áreas protegidas del SINAP	Pesos colombianos