



MINISTERIO DE AMBIENTE Y DESARROLLO SOSTENIBLE

PARQUES NACIONALES NATURALES DE COLOMBIA

**AUTO NÚMERO
(261)
20/09/2021**

POR MEDIO DEL CUAL SE INICIA EL TRÁMITE DE REGISTRO DE LA RESERVA NATURAL DE LA SOCIEDAD CIVIL "NATURA MADRIGAL 1" RNSC 095-21.

La Subdirectora de Gestión y Manejo de Áreas Protegidas de Parques Nacionales Naturales de Colombia, en ejercicio de sus facultades legales y en especial las establecidas en el numeral 14 del artículo 13 del Decreto 3572 de 2011, la Resolución No. 092 de 2011 y,

CONSIDERANDO

Que la Ley 99 de 1993 creó el Ministerio del Medio Ambiente y reordenó el Sector Público encargado de la gestión y conservación del medio ambiente y los recursos naturales renovables,

Que Parques Nacionales Naturales de Colombia, de acuerdo con lo dispuesto en el Decreto 3572 de 2011, es la Autoridad Ambiental encargada de la administración y manejo del Sistema de Parques Nacionales Naturales y la coordinación del Sistema Nacional de Áreas Protegidas.

Que en el artículo 13, numeral 14 del Decreto 3572 de 2011, se le otorgó a la Subdirección de Gestión y Manejo de Áreas Protegidas la función de *"Adelantar los trámites administrativos ambientales y proyectar los actos administrativos a que haya lugar, para el otorgamiento de permisos, concesiones, autorizaciones y demás instrumentos de control y seguimiento ambiental, para el uso y aprovechamiento de los recursos naturales renovables en las áreas del Sistema de Parques Nacionales, así como para el **registro de las Reservas Naturales de la Sociedad Civil**"* (Subraya y negrita fuera del texto original).

Que adicionalmente, la Dirección General de esta Autoridad Ambiental, a través de la Resolución No. 092 de 2011, delegó en la Subdirección de Gestión y Manejo de Áreas Protegidas –entre otras- la función de otorgar el registro de las Reservas Naturales de la Sociedad Civil.

Que adicionalmente, la ya referida Ley 99 de 1993, define en su artículo 109 las Reservas Naturales de la Sociedad Civil como: *"La parte o el todo del área de un inmueble que conserva una muestra de un ecosistema natural y sea manejado bajo los principios de la sustentabilidad en el uso de los recursos naturales, cuyas actividades y usos se establecerán de acuerdo a reglamentación, con la participación de las organizaciones sin ánimo de lucro de carácter ambiental"*.

Que mediante el Decreto No. 1076 de 26 de mayo de 2015, *"Por medio del cual se expide el Decreto Único Reglamentario del Sector Ambiente y Desarrollo Sostenible"*, se compilaron los Decretos reglamentarios del sector ambiente, entre los que se encuentran el Decreto 2372 de 2010 *"en relación con el Sistema Nacional de Áreas Protegidas"*, y el Decreto No. 1996 de 1999 *"Por el cual se reglamentan los artículos 109 y 110 de la Ley 99 de 1993 sobre Reservas Naturales de la Sociedad Civil"*.

Que el artículo 1.1.2.1.1 del Decreto No. 1076 de 2015, establece las funciones de Parques Nacionales Naturales como Unidad que conforma y administra el sector.

Que para efectos del procedimiento de Registro de Reservas Naturales de la Sociedad Civil en la presente actuación, se procederá de conformidad con lo dispuesto en la Sección 17 *-Reservas de la Sociedad Civil*, del Capítulo 1 *-Áreas de Manejo Especial-* del Título 2 *-Gestión Ambiental-*, de la Parte 2 *-Reglamentación-*, del Libro 2 *-Régimen Reglamentario del Sector Ambiente-*, del Decreto No. 1076 de 2015 *"Por medio del cual se expide el Decreto Único Reglamentario del Sector Ambiente y Desarrollo Sostenible"*.

ANTECEDENTES:

8

POR MEDIO DEL CUAL SE INICIA EL TRÁMITE DE REGISTRO DE LA RESERVA NATURAL DE LA SOCIEDAD CIVIL "NATURA MADRIGAL 1" RNSC 095-21

Mediante radicado No.20214600059452 del 29 de junio de 2021, el señor **CARLOS EDUARDO MESA MESA**, identificado con cédula de ciudadanía No.8.271.418, representante legal de **MESAGE & CIA CSA**, remitió la solicitud y documentación, para iniciar el trámite de registro como Reserva Natural de la Sociedad Civil a denominarse "**NATURA MADRIGAL 1**", a favor de los predios denominados:

1. "Parcela 7 y 8 Parcelación Los Plomos", inscrito bajo el folio de matrícula inmobiliaria N° 014-8720, con una extensión superficial de siete hectareas y ocho mil doscientos metros cuadrados (7ha 8200m2) ubicado en el municipio de Tarso Departamento de Antioquia, según información contenida en el certificado de tradición y libertad, verificado en la Ventanilla Única de Registro-VUR- el 16 de septiembre de 2021, sin que se evidenciaran anotaciones adicionales.
2. "Lote Sector Cancha", inscrito bajo el folio de matrícula inmobiliaria N° 014-14007, con una extensión superficial de treinta y tres mil con quinientos ochenta metros cuadrados (33,580m2) ubicado en el municipio de Tarso Departamento de Antioquia, según información contenida en el certificado de tradición y libertad, verificado en la Ventanilla Única de Registro-VUR- el 16 de septiembre de 2021, sin que se evidenciaran anotaciones adicionales.
3. "Parcela 9 y 10 Parcelación Los Plomos", inscrito bajo el folio de matrícula inmobiliaria N° 014-8721, con una extensión superficial de siete hectareas con ocho mil trescientos metros cuadrados (7ha 8300m2) ubicado en el municipio de Tarso Departamento de Antioquia, según información contenida en el certificado de tradición y libertad, verificado en la Ventanilla Única de Registro-VUR- el 16 de septiembre de 2021, sin que se evidenciaran anotaciones adicionales.
4. "Nocita", inscrito bajo el folio de matrícula inmobiliaria N° 014-13418, con una extensión superficial de seis hectareas con cuatro mil metros cuadrados (6ha 4000m2) ubicado en el municipio de Tarso Departamento de Antioquia, según información contenida en el certificado de tradición y libertad, verificado en la Ventanilla Única de Registro-VUR- el 16 de septiembre de 2021, sin que se evidenciaran anotaciones adicionales.

Con el fin de verificar si la solicitud elevada ante esta Autoridad Ambiental cumple con los requisitos establecidos en el artículo 2.2.2.1.17.6 del Decreto No. 1076 de 26 de mayo de 2015, se hizo necesario hacer el estudio jurídico respectivo, para lo cual se analizaron los siguientes aspectos:

I. Legitimación para formular la solicitud y Derecho de dominio.

De conformidad con el formulario de solicitud de registro y el certificado de tradición y libertad, la actual solicitud, es elevada por el señor **CARLOS EDUARDO MESA MESA**, identificado con cédula de ciudadanía No.8.271.418, representante legal de **MESAGE & CIA CSA**, es el actual titular del derecho real de dominio de los predios "Parcela 7 y 8 Parcelación Los Plomos", inscrito bajo el folio de matrícula inmobiliaria N° 014-8720, "Lote Sector Cancha", inscrito bajo el folio de matrícula inmobiliaria N° 014-14007, "Parcela 9 y 10 Parcelación Los Plomos", inscrito bajo el folio de matrícula inmobiliaria N° 014-8721, "Nocita", inscrito bajo el folio de matrícula inmobiliaria N° 014-13418, verificados en la Ventanilla Única de Registro-VUR el 16 de septiembre de 2021, de ahí que se encuentra legitimado para solicitar el registro del referido inmueble, como Reserva Natural de la Sociedad Civil.

Que así mismo, no se evidenciaron limitaciones al dominio sobre el predio objeto de solicitud de registro, que puedan afectar el trámite de registro.

II. Área objeto de la solicitud.

De conformidad con el formulario de solicitud de registro, presentado por el señor **CARLOS EDUARDO MESA MESA**, identificado con cédula de ciudadanía No.8.271.418, representante legal de **MESAGE & CIA CSA**, se tiene que el área que se solicita para registro como Reserva Natural de la Sociedad Civil a denominarse "**NATURA MADRIGAL 1**", a favor de los predios denominados "Parcela 7 y 8 Parcelación Los Plomos", inscrito bajo el folio de matrícula inmobiliaria N° 014-8720, "Lote Sector Cancha", inscrito bajo el folio de matrícula inmobiliaria N° 014-14007, "Parcela 9 y 10 Parcelación Los Plomos", inscrito bajo el folio de matrícula inmobiliaria N° 014-8721, "Nocita", inscrito bajo el folio de matrícula inmobiliaria N° 014-13418, será una extensión total de 20,432 Ha.

POR MEDIO DEL CUAL SE INICIA EL TRÁMITE DE REGISTRO DE LA RESERVA NATURAL DE LA SOCIEDAD CIVIL "NATURA MADRIGAL 1" RNSC 095-21

Aunado a lo anterior, es importante indicar que en la sección de 'Cabida y Linderos' del Certificado de Tradición y Libertad allegado se indicó lo siguiente:

DESCRIPCION: CABIDA Y LINDEROS PREDIO: PARCELA 7 Y 8 PARCELA LOS PLOMOS: Contenidos en ESCRITURA Nro. 1097 de fecha 30-mayo-1986 en NOTARIA 14 de Medellín.

DESCRIPCION: CABIDA Y LINDEROS PREDIO: LOTE SECTOR CANCHAS: Contenidos en ESCRITURA Nro. 653 de fecha 07-marzo-2005 en NOTARIA 17 de Medellín.

DESCRIPCION: CABIDA Y LINDEROS PREDIO: PARCELA 9 Y 10 PARCELA LOS PLOMOS: Contenidos en ESCRITURA Nro. 1097 de fecha 30-mayo-1986 en NOTARIA 14 de Medellín.

DESCRIPCION: CABIDA Y LINDEROS PREDIO: LOTE SECTOR CANCHAS: Contenidos en ESCRITURA Nro. 1157 de fecha 23-mayo-2002 en NOTARIA 17 de Medellín.

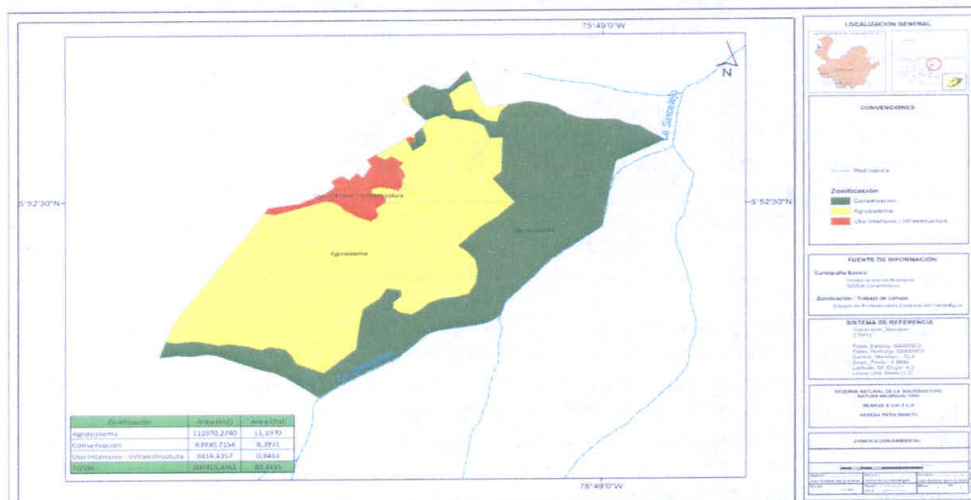
Así pues, es necesario indicar que la información y documentación aportada hasta el momento por el solicitante no es suficiente para evaluar los linderos de los predios denominados "Parcela 7 y 8 Parcelación Los Plomos", inscrito bajo el folio de matrícula inmobiliaria N° 014-8720, "Lote Sector Cancha", inscrito bajo el folio de matrícula inmobiliaria N° 014-14007, "Parcela 9 y 10 Parcelación Los Plomos", inscrito bajo el folio de matrícula inmobiliaria N° 014-8721, "Nocita", inscrito bajo el folio de matrícula inmobiliaria N° 014-13418; conforme lo establece el numeral tercero del Artículo 2.2.2.1.17.6¹ del Decreto Único Reglamentario No. 1076 de 26 de mayo de 2015, en ese sentido se requiere a la solicitante del registro allegar copia del siguiente documento y anexos respectivos:

- Copia de la ESCRITURA Nro. 1157 de fecha 23-mayo-2002 en NOTARIA 17 de Medellín.
- Copia de la ESCRITURA Nro. 1097 de fecha 30-mayo-1986 en NOTARIA 14 de Medellín.
- Copia de la ESCRITURA Nro. 653 de fecha 07-marzo-2005 en NOTARIA 17 de Medellín.

Cabe resaltar que de acuerdo con el inciso tercero del Artículo 2.2.2.1.17.6, del Decreto 1076 de 2015, al solicitante se le requerirá por una sola vez para que aporte la documentación que le hiciera falta y se suspenderán los términos. **Si pasados los dos (2) meses contados a partir del requerimiento, estos no han sido aportados, se entenderá que ha desistido de la solicitud de registro y se procederá al archivo.**

Luego de verificar la información cartográfica allegada, se evidenciaron las siguientes situaciones:

- La solicitante adjuntó un archivo *PDF* del predio a registrar, con una extensión total de **20,4315 ha**



¹ **ARTÍCULO 2.2.2.1.17.6. Solicitud de Registro.** La solicitud de registro de una Reserva Natural de la Sociedad Civil deberá presentarse ante Parques Nacionales Naturales de Colombia directamente o por intermedio de una organización sin ánimo de lucro, y deberá contener:
3. Nombre, ubicación, linderos y extensión del inmueble y del área que se registrará como Reserva Natural de la Sociedad Civil.

POR MEDIO DEL CUAL SE INICIA EL TRÁMITE DE REGISTRO DE LA RESERVA NATURAL DE LA SOCIEDAD CIVIL "NATURA MADRIGAL 1" RNSC 095-21

Sin embargo y luego de la evaluación cartográfica se evidencio que la información remitida por el solicitante conforme a los anteriores hallazgos evidenciados durante la revisión cartográfica se requiere a la solicitante del registro allegar la siguiente información:

2. Mapa de zonificación ajustado de los predios denominados "Parcela 7 y 8 Parcelación Los Plomos", inscrito bajo el folio de matrícula inmobiliaria N° 014-8720, "Lote Sector Cancha", inscrito bajo el folio de matrícula inmobiliaria N° 014-14007, "Parcela 9 y 10 Parcelación Los Plomos", inscrito bajo el folio de matrícula inmobiliaria N° 014-8721, "Nocita", inscrito bajo el folio de matrícula inmobiliaria N° 014-13418, donde se aclare la fuente de información, es decir, si es plancha catastral de Instituto Geográfico Agustín Codazzi - IGAC o de alguno de los catastros descentralizados; o levantamiento topográfico, dado que la verificación de la cartografía se hace con referencia a la información catastral.

La información se debe remitir en **formato digital tipo shape**, si es una plancha catastral. Si es un levantamiento topográfico, se debe remitir el **formato digital tipo Dwg**; esta plancha topográfica debe ir firmada por el profesional en topografía (ingeniero o técnico) que realizó el procedimiento, y se debe incluir el número de matrícula profesional del mismo. Además, se debe remitir el documento en formato *Pdf* o *Jpg*. Lo anterior, con la finalidad de dar cumplimiento a los requerimientos establecidos en el numeral cuarto del Artículo 2.2.2.1.17.6, del Decreto 1076 de 2015², ya que ésta es la única información oficial para continuar con el proceso de registro de Reservas Naturales de la Sociedad Civil.

Es importante aclarar que la información cartográfica aportada por el usuario no debe exceder el área³ reportada en el Certificado de Tradición y la zonificación deberá allegarse con cada una de las áreas discriminadas para cada uno de los predios de la solicitud de registro, de acuerdo con lo establecido en los numerales tercero y quinto del Artículo 2.2.2.1.17.6⁴ y el Artículo 2.2.2.1.17.4⁵ del Decreto 1076 de 2015.

Cabe resaltar que de acuerdo con el inciso tercero del artículo 2.2.2.1.17.7 del Decreto Único Reglamentario No. 1076 de 26 de mayo de 2015, al solicitante se le requerirá por una sola vez para que aporte la documentación que le hiciere falta y se suspenderán los términos. **Si pasados los dos (2) meses contados a partir del requerimiento, estos no han sido aportados, se entenderá que ha desistido de la solicitud de registro y se procederá al archivo.**

Cabe resaltar que de acuerdo con el inciso tercero del Artículo 2.2.2.1.17.6⁶, del Decreto 1076 de 2015, al solicitante se le requerirá por una sola vez para que aporte la documentación que le hiciere falta y se suspenderán los términos. Si pasados los dos (2) meses contados a partir del requerimiento, estos no han sido aportados, se entenderá que ha desistido de la solicitud de registro y se procederá al archivo.

² **Artículo 2.2.2.1.17.6. Solicitud de Registro.** La solicitud de registro de una Reserva Natural de la Sociedad Civil deberá presentarse ante Parques Nacionales Naturales de Colombia directamente o por intermedio de una organización sin ánimo de lucro, y deberá contener:(...)

4. Ubicación geográfica del predio en **plancha catastral o en plancha individual referenciada con coordenadas planas**. En su defecto, delimitación del predio en una plancha base topográfica..." (Subrayado fuera del texto)

³ La información cartográfica se debe remitir teniendo como referencia el nuevo origen Nacional, conforme lo establecido en la Resolución 388 del 13 de mayo de 2020 y Resolución 471 del 14 de mayo de 2020, con las consideraciones de la Resolución 529 del 5 de junio de 2020 emitidas por el Instituto Geográfico Agustín Codazzi y adoptadas por Parques Nacionales Naturales de Colombia mediante la circular 20202400000014 del 24/06/2020. Las áreas se deben relacionar en formato de cuatro (4) decimales ya que se refiere a hectáreas.

⁴ 3. Nombre, ubicación, linderos y extensión del inmueble y del área que se registrará como Reserva Natural de la Sociedad Civil.

5. Zonificación y descripción de los usos y actividades a las cuales se destinará la Reserva Natural de la Sociedad Civil y localización en el plano.

⁵ **ARTÍCULO 2.2.2.1.17.4. Zonificación.** La zonificación de las Reservas Naturales de la Sociedad Civil podrá contener además de las zonas que se considere conveniente incluir, las siguientes: 1. **Zona de conservación:** área ocupada por un paisaje o una comunidad natural, animal o vegetal, ya sea en estado primario o que está evolucionado naturalmente y que se encuentre en proceso de recuperación. 2. **Zona de amortiguación y manejo especial:** aquella área de transición entre el paisaje antrópico y las zonas de conservación, o entre aquel y las áreas especiales para la protección como los nacimientos de agua, humedales y cauces. Esta zona puede contener rastrojos o vegetación secundaria y puede estar expuesta a actividades agropecuarias y extractivas sostenibles, de regular intensidad. 3. **Zona de agrosistemas:** área que se dedica a la producción agropecuaria sostenible para uso humano o animal, tanto para el consumo doméstico como para la comercialización, favoreciendo la seguridad alimentaria. 4. **Zona de uso intensivo e infraestructura:** área de ubicación de las casas de habitación, restaurantes, hospedajes, establos, galpones, bodegas, viveros, senderos, vías, miradores, instalaciones eléctricas y de maquinaria fija, instalaciones sanitarias y de saneamiento básico e instalaciones para la educación, la recreación y el deporte. Las Reservas Naturales de la Sociedad Civil deberán contar como mínimo, con una Zona de Conservación.

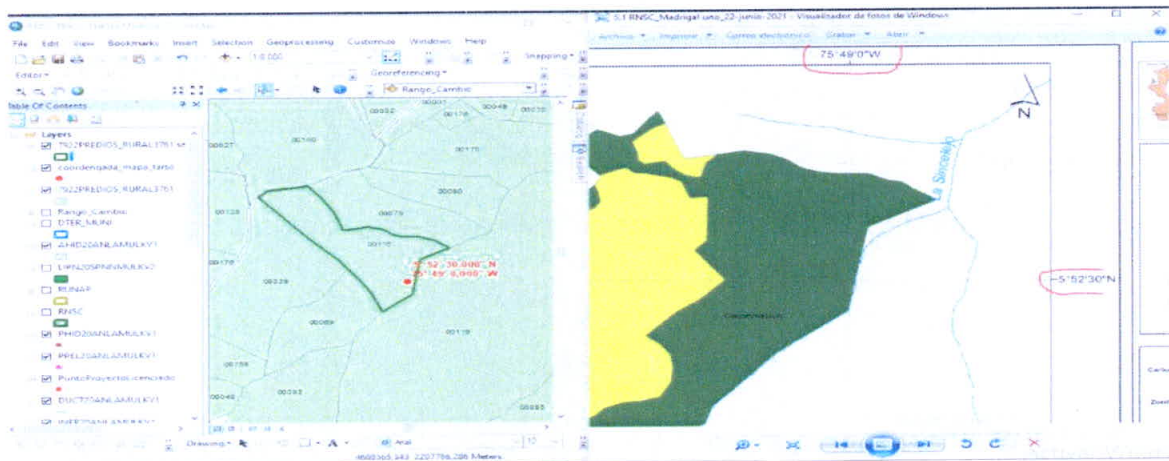
⁶ **ARTÍCULO 2.2.2.1.17.6. Solicitud de Registro.** La solicitud de registro de una Reserva Natural de la Sociedad Civil deberá presentarse ante Parques Nacionales Naturales de Colombia directamente o por intermedio de una organización sin ánimo de lucro, y deberá contener:

3. Nombre, ubicación, linderos y extensión del inmueble y del área que se registrará como Reserva Natural de la Sociedad Civil.

POR MEDIO DEL CUAL SE INICIA EL TRÁMITE DE REGISTRO DE LA RESERVA NATURAL DE LA SOCIEDAD CIVIL "NATURA MADRIGAL 1" RNSC 095-21

Es importante aclarar que la información cartográfica aportada por el usuario no debe exceder el área reportada en el Certificado de Tradición de cada uno de los predios y la zonificación deberá allegarse con cada una de las áreas discriminadas para cada uno de los predios de la solicitud de registro, de acuerdo con lo establecido en los numerales tercero y quinto del Artículo 2.2.2.1.17.6 y el Artículo 2.2.2.1.17.4 del Decreto 1076 de 2015.

- Se realizó la georreferencia de las coordenadas del mapa con catastro Antioquia y se evidenció que las fuentes de información del mapa no coinciden con la fuente de información de catastro Antioquia.



En ese orden de ideas, para cumplir a cabalidad con lo estipulado por el Artículo 2.2.2.1.17.6 del Decreto Único Reglamentario No. 1076 de 26 de mayo de 2015, se requiere al solicitante del registro allegar:

3. Certificado predial expedido por (Instituto Geográfico Agustín Codazzi - IGAC o de alguno de los catastros descentralizados) que acredite o se relacione la Cédula Catastral, Folio de Matrícula Inmobiliaria, extensión y polígono, correspondiente a los predios denominados "Parcela 7 y 8 Parcelación Los Plomos", inscrito bajo el folio de matrícula inmobiliaria N° 014-8720, "Lote Sector Cancha", inscrito bajo el folio de matrícula inmobiliaria N° 014-14007, "Parcela 9 y 10 Parcelación Los Plomos", inscrito bajo el folio de matrícula inmobiliaria N° 014-8721, "Nocita", inscrito bajo el folio de matrícula inmobiliaria N° 014-13418.

III. Recomendaciones y asuntos que se deben precisar en el concepto técnico

En aplicación de los principios de economía y celeridad –consagrados en el artículo 3° de la Ley 1437 de 2011–, es pertinente informar a la Autoridad Ambiental que realice la visita de inspección técnica al predio objeto de registro, si de acuerdo al párrafo Artículo 2.2.2.1.2.8 del Decreto No. 1076 de 26 de mayo de 2015, el inmueble objeto de registro se encuentra superpuesto con alguna Área Protegida de carácter público y se precise si es viable registrar el área solicitada o una porción inferior a la requerida por el propietario en su formulario de solicitud de registro.

Así mismo, se solicita que dicho concepto determine si el área a registrar se encuentra traslapada con títulos y/o contratos de concesión minera, hidrocarburos, u otros proyectos licenciados, resguardos indígenas o de territorios de comunidades negras, o si tiene algún tipo de restricción respecto del uso del suelo, determinado en el POT ó el EOT del respectivo municipio.

Adicionalmente el Concepto deberá determinar las coordenadas de cada una de las zonas, con su respectivo mapa de zonificación y ubicación, así como los usos y actividades a los cuales se destinará la Reserva Natural de la Sociedad Civil, en los términos del citado Decreto Reglamentario.

Para resolver la solicitud presentada por el peticionario, Parques Nacionales Naturales de Colombia, procederá de conformidad con el trámite previsto en la Sección 17 -Reservas de la Sociedad Civil, del Capítulo 1 -Áreas de Manejo Especial- del Título 2 -Gestión Ambiental-, de la Parte 2 -

Reglamentación-, del Libro 2 -Régimen Reglamentario del Sector Ambiente-, del Decreto No. 1076 de 2015, regulado internamente a través del procedimiento de registro de reservas naturales de la sociedad civil – Código AMSPNN_PR_05, versión 3-, actualmente vigente.

8

POR MEDIO DEL CUAL SE INICIA EL TRÁMITE DE REGISTRO DE LA RESERVA NATURAL DE LA SOCIEDAD CIVIL “NATURA MADRIGAL 1” RNSC 095-21

En virtud de lo anterior, se da inicio a la actuación administrativa encaminada a resolver la solicitud presentada por el peticionario, previa verificación de los requisitos establecidos para tal fin, por lo cual se expedirá auto de inicio de trámite, el cual se notificará en los términos establecidos en los artículos 67 a 69 de la Ley 1437 de 2011 –Código de Procedimiento Administrativo y de lo Contencioso Administrativo-, y su publicación se realizará de conformidad con lo señalado en el artículo 73 de la citada normativa, en concordancia con el artículo 71 de la Ley 99 de 1993.

Adicionalmente, y con el objetivo de dar cumplimiento al término de treinta (30) días establecidos en la Sección 17 -Reservas de la Sociedad Civil, del Capítulo 1 –Áreas de Manejo Especial- del Título 2 –Gestión Ambiental-, de la Parte 2 – Reglamentación-, del Libro 2 -Régimen Reglamentario del Sector Ambiente-, del Decreto No. 1076 de 326 de mayo de 2015, para llevar a cabo el proceso de registro, se procederá a remitir a la Alcaldía Municipal y a la autoridad ambiental con jurisdicción en el área del predio, los avisos de que trata el artículo 2.2.2.1.17.7 del referido Decreto, para que sean fijados oportunamente y posteriormente se alleguen las constancias de fijación y desfijación de los mencionados avisos.

Que, en mérito de lo expuesto, la Subdirección de Gestión y Manejo de Áreas Protegidas,

DISPONE:

ARTÍCULO PRIMERO. - Iniciar el trámite de registro como Reserva Natural de la Sociedad Civil “**NATURA MADRIGAL 1**”, a favor del predio denominado:

1. “Parcela 7 y 8 Parcelación Los Plomos”, inscrito bajo el folio de matrícula inmobiliaria N° 014-8720, con una extensión superficial de siete hectareas y ocho mil doscientos metros cuadrados (7ha 8200m2) ubicado en el municipio de Tarso Departamento de Antioquia, según información contenida en el certificado de tradición y libertad, verificado en la Ventanilla Única de Registro-VUR- el 16 de septiembre de 2021, sin que se evidenciaran anotaciones adicionales.
2. “Lote Sector Cancha”, inscrito bajo el folio de matrícula inmobiliaria N° 014-14007, con una extensión superficial de treinta y tres mil con quinientos ochenta metros cuadrados (33,580m2) ubicado en el municipio de Tarso Departamento de Antioquia, según información contenida en el certificado de tradición y libertad, verificado en la Ventanilla Única de Registro-VUR- el 16 de septiembre de 2021, sin que se evidenciaran anotaciones adicionales.
3. “Parcela 9 y 10 Parcelación Los Plomos”, inscrito bajo el folio de matrícula inmobiliaria N° 014-8721, con una extensión superficial de siete hectareas con ocho mil trescientos metros cuadrados (7ha 8300m2) ubicado en el municipio de Tarso Departamento de Antioquia, según información contenida en el certificado de tradición y libertad, verificado en la Ventanilla Única de Registro-VUR- el 16 de septiembre de 2021, sin que se evidenciaran anotaciones adicionales.
4. “Nocita”, inscrito bajo el folio de matrícula inmobiliaria N° 014-13418, con una extensión superficial de seis hectareas con cuatro mil metros cuadrados (6ha 4000m2) ubicado en el municipio de Tarso Departamento de Antioquia, según información contenida en el certificado de tradición y libertad, verificado en la Ventanilla Única de Registro-VUR- el 16 de septiembre de 2021, sin que se evidenciaran anotaciones adicionales.

Solicitado por el señor **CARLOS EDUARDO MESA MESA**, identificado con cédula de ciudadanía No.8.271.418, de conformidad con la parte motiva del presente acto administrativo.

ARTÍCULO SEGUNDO. - Requerir al señor **CARLOS EDUARDO MESA MESA**, identificado con cédula de ciudadanía No.8.271.418, para que dentro del término hasta de dos (2) meses contados a partir del día siguiente a la notificación del presente acto administrativo, allegue la siguiente documentación con el fin dar continuidad al trámite de Solicitud de Registro de Reserva Natural de la Sociedad Civil, de conformidad con la parte motiva del presente acto administrativo:

1. Copia de la ESCRITURA Nro. 1157 de fecha 23-mayo-2002 en NOTARIA 17 de Medellín.

POR MEDIO DEL CUAL SE INICIA EL TRÁMITE DE REGISTRO DE LA RESERVA NATURAL DE LA SOCIEDAD CIVIL "NATURA MADRIGAL 1" RNSC 095-21

Copia de la ESCRITURA Nro. 1097 de fecha 30-mayo-1986 en NOTARIA 14 de Medellín.

Copia de la ESCRITURA Nro. 653 de fecha 07-marzo-2005 en NOTARIA 17 de Medellín.

2. Certificado predial expedido por (Instituto Geográfico Agustín Codazzi - IGAC o de alguno de los catastros descentralizados) que acredite o se relacione la Cédula Catastral, Folio de Matrícula Inmobiliaria, extensión y polígono, correspondiente a los predios denominados "Parcela 7 y 8 Parcelación Los Plomos", inscrito bajo el folio de matrícula inmobiliaria N° 014-8720, "Lote Sector Cancha", inscrito bajo el folio de matrícula inmobiliaria N° 014-14007, "Parcela 9 y 10 Parcelación Los Plomos", inscrito bajo el folio de matrícula inmobiliaria N° 014-8721, "Nocita", inscrito bajo el folio de matrícula inmobiliaria N° 014-13418.
3. Mapa de zonificación ajustado de los predios denominados "Parcela 7 y 8 Parcelación Los Plomos", inscrito bajo el folio de matrícula inmobiliaria N° 014-8720, "Lote Sector Cancha", inscrito bajo el folio de matrícula inmobiliaria N° 014-14007, "Parcela 9 y 10 Parcelación Los Plomos", inscrito bajo el folio de matrícula inmobiliaria N° 014-8721, "Nocita", inscrito bajo el folio de matrícula inmobiliaria N° 014-13418, donde se aclare la fuente de información, es decir, si es plancha catastral de Instituto Geográfico Agustín Codazzi - IGAC o de alguno de los catastros descentralizados; o levantamiento topográfico, dado que la verificación de la cartografía se hace con referencia a la información catastral

La información se debe remitir en **formato digital tipo shape**, si es una plancha catastral. Si es un levantamiento topográfico, se debe remitir el **formato digital tipo Dwg**; esta plancha topográfica debe ir firmada por el profesional en topografía (ingeniero o técnico) que realizó el procedimiento, y se debe incluir el número de matrícula profesional del mismo. Además, se debe remitir el documento en formato *Pdf* o *Jpg*. Lo anterior, con la finalidad de dar cumplimiento a los requerimientos establecidos en el numeral cuarto del Artículo 2.2.2.1.17.6, del Decreto 1076 de 2015, ya que ésta es la única información oficial para continuar con el proceso de registro de Reservas Naturales de la Sociedad Civil.

Es importante aclarar que la información cartográfica aportada por el usuario no debe exceder el área reportada en el Certificado de Tradición y la zonificación deberá allegarse con cada una de las áreas discriminadas para cada uno de los predios de la solicitud de registro, de acuerdo con lo establecido en los numerales tercero y quinto del Artículo 2.2.2.1.17.6 y el Artículo 2.2.2.1.17.4 del Decreto 1076 de 2015

ARTÍCULO TERCERO. - Una vez la solicitante allegue la información requerida, remitir a la **Alcaldía Municipal de Palermo** y a la **Corporación Autónoma Regional del Alto del Magdalena- CAM**, los avisos de inicio del trámite a que se refiere el artículo 2.2.2.1.17.7 del Decreto 1076 de 2015.

ARTÍCULO CUARTO.- Una vez la solicitante allegue la información requerida, el **Grupo de Tramite y Evolución Ambiental GTEA de Parques Nacionales Naturales de Colombia PNNC**, realizará y coordinará la práctica de la visita técnica al predio objeto de solicitud de registro, con el fin de verificar la importancia de la muestra de ecosistema natural y la sostenibilidad de los procesos de producción y aprovechamiento llevados a cabo en el predio, si los hay, y demás aspectos técnicos que se deban tener en cuenta para la verificación de los objetivos de conservación de las áreas protegidas, de conformidad con lo señalado en el artículo 2.2.2.1.1.6 y la Sección 17 -Reservas de la Sociedad Civil, Capítulo 1 -Áreas de Manejo Especial- del Título 2 -Gestión Ambiental-, de la Parte 2 -Reglamentación-, del Libro 2-Régimen Reglamentario del Sector Ambiente-, del Decreto No. 1076 de 26 de mayo de 2015, y observe las recomendaciones contenidas en el presente acto administrativo.

PARÁGRAFO PRIMERO. - Para la práctica de la visita técnica mencionada en el Artículo Cuarto, un funcionario del **Grupo de Tramite y Evolución Ambiental GTEA de Parques Nacionales Naturales de Colombia PNNC**, se comunicará con el usuario, solicitando su aprobación expresa para realizar la actividad. Después de realizada la consulta, se requerirá que esta aprobación se allegue por los medios virtuales establecidos por Parques Nacionales Naturales.

PARÁGRAFO SEGUNDO. - Una vez se cuente con la autorización expresa otorgada por el solicitante, el **Grupo de Tramite y Evolución Ambiental GTEA de Parques Nacionales Naturales de Colombia PNNC**- realizará

POR MEDIO DEL CUAL SE INICIA EL TRÁMITE DE REGISTRO DE LA RESERVA NATURAL DE LA SOCIEDAD CIVIL "NATURA MADRIGAL 1" RNSC 095-21

un análisis de viabilidad para la realización de la visita técnica. Dependiendo del resultado de dicho análisis, se programará la visita técnica, atendiendo a los protocolos de bioseguridad y de comportamiento del solicitante en el espacio público y privado para la disminución de la propagación del COVID-19 y la disminución del contagio en las actividades a realizar. Así mismo, la visita técnica deberá realizarse atendiendo a las instrucciones establecidas por Parques Nacionales Naturales de Colombia para sus funcionarios y contratistas.


PARÁGRAFO TERCERO. Cuando en virtud de la emergencia sanitaria generada por el COVID-19, o por condiciones de orden público sea inviable realizar la visita técnica, se comunicará al usuario sobre las causas que no permiten el desarrollo de la misma.

ARTÍCULO QUINTO. - Notifíquese personalmente o en su defecto por medio electrónico, el contenido del presente acto administrativo al señor **CARLOS EDUARDO MESA MESA**, identificado con cédula de ciudadanía No.8.271.418, quien ostenta la calidad de propietario, de conformidad con lo establecido en el artículo 66 y subsiguientes de la Ley 1437 de 2011 –Código de Procedimiento Administrativo y de lo Contencioso Administrativo-.

ARTÍCULO SEXTO. - El encabezado y la parte dispositiva del presente Auto deberán ser publicados en la Gaceta Oficial Ambiental de Parques Nacionales Naturales de Colombia, de conformidad con lo establecido en el artículo 73 de la Ley 1437 de 2011 –Código de Procedimiento Administrativo y de lo Contencioso Administrativo-.

ARTÍCULO SÉPTIMO. - Contra el presente acto administrativo no procede recurso alguno, de conformidad con lo establecido en el artículo 75 de la Ley 1437 de 2011 –Código de Procedimiento Administrativo y de lo Contencioso Administrativo-.

NOTIFÍQUESE, PUBLÍQUESE Y CÚMPLASE



EDNA MARÍA CAROLINA JARRO FAJARDO
Subdirectora de Gestión y Manejo de Áreas Protegidas

*Proyectó: Néstor Javier Rangel Montenegro- Abogado GTEA SGM.
Revisó información cartográfica: Jean Alexis Ortiz-GSIR-SGM
Revisó: Guillermo Alberto Santos Ceballos - Coordinador GTEA-SGM
Expediente: RNSC 095-21 NATURA MADRIGAL 1.*