



MINISTERIO DE AMBIENTE Y DESARROLLO SOSTENIBLE

PARQUES NACIONALES NATURALES DE COLOMBIA

AUTO NÚMERO
(387)
16/11/21

POR MEDIO DEL CUAL SE INICIA EL TRÁMITE DE REGISTRO DE LA RESERVA NATURAL DE LA SOCIEDAD CIVIL “SI ME DEJAN” RNSC 125-21

La Subdirectora de Gestión y Manejo de Áreas Protegidas de Parques Nacionales Naturales de Colombia, en ejercicio de sus facultades legales y en especial las establecidas en el numeral 14 del artículo 13 del Decreto 3572 de 2011, la Resolución No. 092 de 2011 y,

CONSIDERANDO

Que la Ley 99 de 1993 creó el Ministerio del Medio Ambiente y reordenó el Sector Público encargado de la gestión y conservación del medio ambiente y los recursos naturales renovables,

Que Parques Nacionales Naturales de Colombia, de acuerdo con lo dispuesto en el Decreto 3572 de 2011, es la Autoridad Ambiental encargada de la administración y manejo del Sistema de Parques Nacionales Naturales y la coordinación del Sistema Nacional de Áreas Protegidas.

Que en el artículo 13, numeral 14 del Decreto 3572 de 2011, se le otorgó a la Subdirección de Gestión y Manejo de Áreas Protegidas la función de *“Adelantar los trámites administrativos ambientales y proyectar los actos administrativos a que haya lugar, para el otorgamiento de permisos, concesiones, autorizaciones y demás instrumentos de control y seguimiento ambiental, para el uso y aprovechamiento de los recursos naturales renovables en las áreas del Sistema de Parques Nacionales, así como para el **registro de las Reservas Naturales de la Sociedad Civil**”* (Subraya y negrita fuera del texto original).

Que adicionalmente, la Dirección General de esta Autoridad Ambiental, a través de la Resolución No. 092 de 2011, delegó en la Subdirección de Gestión y Manejo de Áreas Protegidas –entre otras- la función de otorgar el registro de las Reservas Naturales de la Sociedad Civil.

Que adicionalmente, la ya referida Ley 99 de 1993, define en su artículo 109 las Reservas Naturales de la Sociedad Civil como: *“La parte o el todo del área de un inmueble que conserva una muestra de un ecosistema natural y sea manejado bajo los principios de la sustentabilidad en el uso de los recursos naturales, cuyas actividades y usos se establecerán de acuerdo a reglamentación, con la participación de las organizaciones sin ánimo de lucro de carácter ambiental”*.

Que mediante el Decreto No. 1076 de 26 de mayo de 2015, *“Por medio del cual se expide el Decreto Único Reglamentario del Sector Ambiente y Desarrollo Sostenible”*, se compilaron los Decretos reglamentarios del sector ambiente, entre los que se encuentran el Decreto 2372 de 2010 *“en relación con el Sistema Nacional de Áreas Protegidas”*, y el Decreto No. 1996 de 1999 *“Por el cual se reglamentan los artículos 109 y 110 de la Ley 99 de 1993 sobre Reservas Naturales de la Sociedad Civil”*.

POR MEDIO DEL CUAL SE INICIA EL TRÁMITE DE REGISTRO DE LA RESERVA NATURAL DE LA SOCIEDAD CIVIL “SI ME DEJAN” RNSC 125-21

Que el artículo 1.1.2.1.1 del Decreto No. 1076 de 2015, establece las funciones de Parques Nacionales Naturales como Unidad que conforma y administra el sector.

Que para efectos del procedimiento de Registro de Reservas Naturales de la Sociedad Civil en la presente actuación, se procederá de conformidad con lo dispuesto en la Sección 17 *-Reservas de la Sociedad Civil*, del Capítulo 1 *-Áreas de Manejo Especial-* del Título 2 *-Gestión Ambiental-*, de la Parte 2 *-Reglamentación-*, del Libro 2 *-Régimen Reglamentario del Sector Ambiente-*, del Decreto No. 1076 de 2015 *“Por medio del cual se expide el Decreto Único Reglamentario del Sector Ambiente y Desarrollo Sostenible”*.

ANTECEDENTES

Mediante radicado No.20204600075742 del 17 de agosto de 2021, la señora **SANTAMARIA ALCAZAR MELENDEZ**, identificada con Cédula de Ciudadanía No.9.035.225 y la señora **FIDELINA ANTONIA AVILA ARAUJO** identificada con Cédula de Ciudadanía No 26.872.736, remitieron la documentación para iniciar el trámite de registro como Reserva Natural de la Sociedad Civil a denominarse **“SI ME DEJAN”**, a favor del predio denominado “Parcela N° 7 “Si Me Dejan”, inscrito bajo el folio de matrícula inmobiliaria No. 190-67562¹, que cuenta con una extensión superficial de treinta y siete hectáreas con mil ciento trece metros cuadrados (37ha 1113m²), ubicado en el municipio de Becerril, departamento de Cesar, según información contenida en el Certificado de Tradición y Libertad, expedido el 18 de agosto de 2016, por la Oficina de Registro de Instrumentos Públicos de Valledupar, verificado en la Ventanilla Única de Registro-VUR- el 25 de octubre de 2021.

Con el fin de verificar si la solicitud elevada ante esta Autoridad Ambiental cumple con los requisitos establecidos en el artículo 2.2.2.1.17.6 del Decreto No. 1076 de 26 de mayo de 2015, se hizo necesario hacer el estudio jurídico respectivo, para lo cual se analizaron los siguientes aspectos:

I. Legitimación para formular la solicitud y Derecho de dominio

La actual solicitud de registro, es elevada por la señora **SANTAMARIA ALCAZAR MELENDEZ**, identificada con Cédula de Ciudadanía No.9.035.225 y la señora **FIDELINA ANTONIA AVILA ARAUJO** identificada con Cédula de Ciudadanía No 26.872.736, que de conformidad con el formulario de solicitud de registro presentado y en concordancia con lo evidenciado en el Certificado de Tradición y Libertad aportado, se corroboró que las solicitante son las actuales titulares del derecho real de dominio del predio “Parcela 7” Si Me Dejen” inscrito bajo el folio de matrícula inmobiliaria No.190-67562.

Que así mismo, no se evidenciaron limitaciones al dominio sobre el predio objeto de solicitud de registro, que puedan afectar el trámite de registro.

II. Área objeto de la solicitud.

De conformidad con el formulario de solicitud de registro, presentado por las señoras **SANTAMARIA ALCAZAR MELENDEZ**, identificada con Cédula de Ciudadanía No.9.035.225 y la señora **FIDELINA ANTONIA AVILA ARAUJO** identificada con Cédula de Ciudadanía No 26.872.736, se tiene que el área que se solicita para registro como Reserva Natural de la Sociedad Civil a denominarse **“SI ME DEJAN”**, a favor del predio denominado “Parcela 7 Si Me Dejan”, inscrito bajo el folio de matrícula inmobiliaria No. No.190-67562, será una extensión total de 25,7 ha.

1 Si bien se allegó con la solicitud de registro el FMI No.190-54898, se evidenció que el INCORA adjudicó diferentes extensiones de terrenos a 20 familias, relacionando una extensión total del predio un área de 778ha5283 m², conforme anotación No.16 la porción adjudicada por el INCORA a la solicitante de la presente solicitud corresponde una extensión de **37ha 1113m²**, área que se tendrá en cuenta para el presente trámite de RNSC, derivando el FMI No. **190-67562**, folio que corresponde a la adjudicación del predio objeto de la presente solicitud denominado “Parcela 7”, FMI que se tendrá en cuenta para la presente solicitud de registro.

POR MEDIO DEL CUAL SE INICIA EL TRÁMITE DE REGISTRO DE LA RESERVA NATURAL DE LA SOCIEDAD CIVIL "SI ME DEJAN" RNSC 125-21

Aunado a lo anterior, es importante indicar que en la sección de 'Cabida y Linderos' del Certificado de Tradición y Libertad allegado se indicó lo siguiente:

Anotación No. 01 del FMI No. 190-67562

ANOTACION: Nro 1 Fecha: 28-10-1994 Radicación: 199747

Doc: RESOLUCION 01356 DEL 1993-09-30 00:00:00 INCORA DE VALLEDUPAR VALOR ACTO: \$6.278.905

ESPECIFICACION: 101 ADJUDICACION (MODO DE ADQUISICION) PERSONAS QUE INTERVIENEN EN EL ACTO (X-Titular de derecho real de dominio, I-Titular de dominio incompleto)

DE: INSTITUTO COLOMBIANO DE LA REFORMA AGRARIA "INCORA"

A: ALCAZAR MELENDEZ SANTAMARIA X

A: ARAUJO AVILA FIDELINA A.

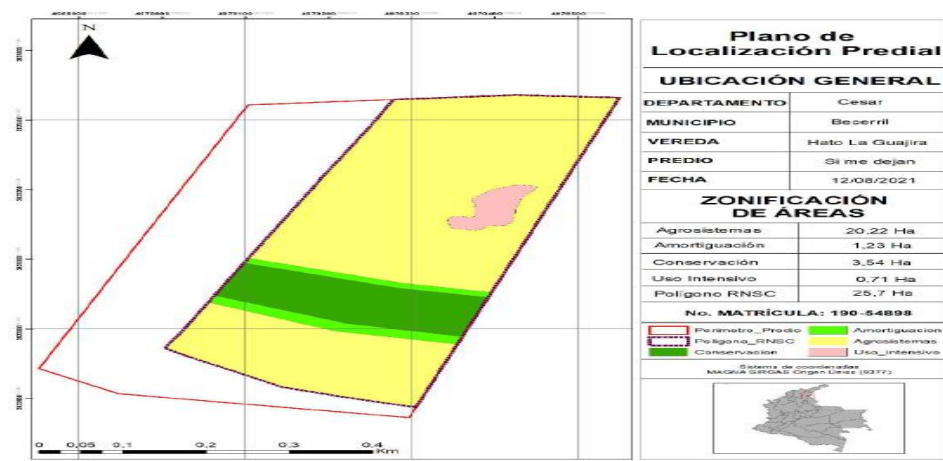
Así pues, es necesario indicar que la información y documentación aportada hasta el momento por la solicitante no es suficiente para evaluar los linderos del predio denominado "**Parcela N° 7 Si Me Dejan**", inscrito bajo el folio de matrícula inmobiliaria No 190-67562; conforme lo establece el numeral tercero del Artículo 2.2.2.1.17.6² del Decreto Único Reglamentario No. 1076 de 26 de mayo de 2015, en ese sentido se requiere a la solicitante del registro allegar copia del siguiente documento y anexos respectivos:

1. Copia de la resolución de adjudicación No. 1356 del 30-09-93 del INCORA Valledupar, con sus respectivos anexos.

Cabe resaltar que de acuerdo con el inciso tercero del Artículo 2.2.2.1.17.6, del Decreto 1076 de 2015, al solicitante se le requerirá por una sola vez para que aporte la documentación que le hiciera falta y se suspenderán los términos. **Si pasados los dos (2) meses contados a partir del requerimiento, estos no han sido aportados, se entenderá que ha desistido de la solicitud de registro y se procederá al archivo.**

Luego de verificar la información cartográfica del mapa de zonificación, remitido, se evidenciaron las siguientes situaciones:

- La solicitante remitió la información cartográfica del mapa de localización y zonificación en formato Pdf, con una extensión total de **25.7 Ha** tal y como se muestra a continuación:

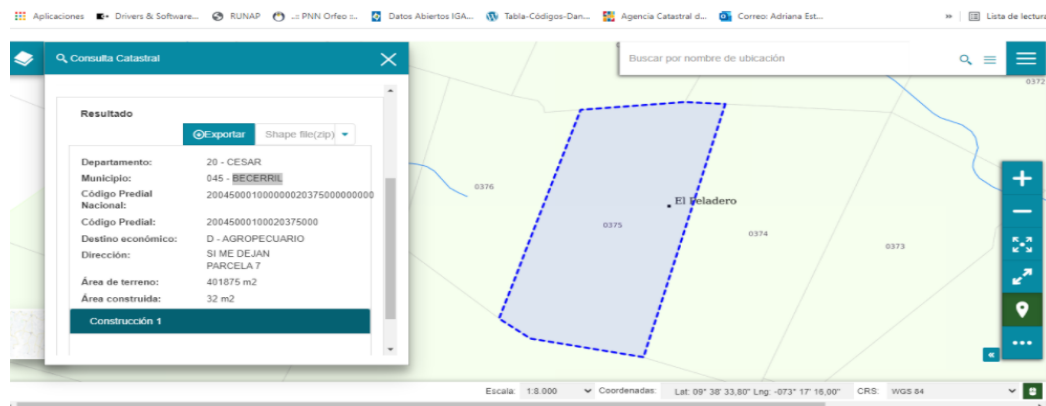


² **ARTÍCULO 2.2.2.1.17.6. Solicitud de Registro.** La solicitud de registro de una Reserva Natural de la Sociedad Civil deberá presentarse ante Parques Nacionales Naturales de Colombia directamente o por intermedio de una organización sin ánimo de lucro, y deberá contener:

3. Nombre, ubicación, linderos y extensión del inmueble y del área que se registrará como Reserva Natural de la Sociedad Civil.

POR MEDIO DEL CUAL SE INICIA EL TRÁMITE DE REGISTRO DE LA RESERVA NATURAL DE LA SOCIEDAD CIVIL “SI ME DEJAN” RNSC 125-21

Teniendo en cuenta la verificación cartográfica, se contrastó la información del código catastral del predio a registrar (20045000100020375000), relacionada en el Certificado de Tradición y Libertad, con la información cartográfica que reposa en la base de datos del Geoportal del IGAC, evidenciando que la información remitida por las solicitantes no se especifica cual es la fuente de información del mapa (plancha catastral o levantamiento topográfico).



En ese orden de ideas, para cumplir a cabalidad con lo estipulado por el Artículo 2.2.2.1.17.6 del Decreto Único Reglamentario No. 1076 de 26 de mayo de 2015, se requiere a la solicitante del registro allegar:

- Mapa de zonificación ajustado del predio denominado “**Parcela N° 7 Si Me Dejan**”, inscrito bajo el folio de matrícula inmobiliaria No 190-67562, donde se aclare la fuente de información, es decir, si es plancha catastral de Instituto Geográfico Agustín Codazzi - IGAC o de alguno de los catastros descentralizados; o levantamiento topográfico, dado que la verificación de la cartografía se hace con referencia a la información catastral.

La información se debe remitir en **formato digital tipo shape**, si es una plancha catastral. Si es un levantamiento topográfico, se debe remitir el **formato digital tipo Dwg**; esta plancha topográfica debe ir firmada por el profesional en topografía (ingeniero o técnico) que realizó el procedimiento, y se debe incluir el número de matrícula profesional del mismo. Además, se debe remitir el documento en formato *Pdf* o *Jpg*. Lo anterior, con la finalidad de dar cumplimiento a los requerimientos establecidos en el numeral cuarto del Artículo 2.2.2.1.17.6, del Decreto 1076 de 2015³, ya que ésta es la única información oficial para continuar con el proceso de registro de Reservas Naturales de la Sociedad Civil.

Cabe resaltar que de acuerdo con el inciso tercero del artículo 2.2.2.1.17.7 del Decreto Único Reglamentario No. 1076 de 26 de mayo de 2015, al solicitante se le requerirá por una sola vez para que aporte la documentación que le hiciere falta y se suspenderán los términos. **Si pasados los dos (2) meses contados a partir del requerimiento, estos no han sido aportados, se entenderá que ha desistido de la solicitud de registro y se procederá al archivo.**

Es importante aclarar que la información cartográfica aportada por el usuario no debe exceder el área reportada en el Certificado de Tradición de cada uno de los predios y la zonificación deberá allegarse con cada una de las áreas discriminadas para cada uno de los predios de la solicitud de registro, de

³ Artículo 2.2.2.1.17.6. **Solicitud de Registro.** La solicitud de registro de una Reserva Natural de la Sociedad Civil deberá presentarse ante Parques Nacionales Naturales de Colombia directamente o por intermedio de una organización sin ánimo de lucro, y deberá contener:(...)

4. Ubicación geográfica del predio en **plancha catastral o en plancha individual referenciada con coordenadas planas**. En su defecto, delimitación del predio en una plancha base topográfica...” (Subrayado fuera del texto)

POR MEDIO DEL CUAL SE INICIA EL TRÁMITE DE REGISTRO DE LA RESERVA NATURAL DE LA SOCIEDAD CIVIL “SI ME DEJAN” RNSC 125-21

acuerdo con lo establecido en los numerales tercero y quinto del Artículo 2.2.2.1.17.6 y el Artículo 2.2.2.1.17.4 del Decreto 1076 de 2015.

III. Recomendaciones y asuntos que se deben precisar en el concepto técnico

En aplicación de los principios de economía y celeridad –consagrados en el artículo 3º de la Ley 1437 de 2011-, es pertinente informar a la Autoridad Ambiental que realice la visita de inspección técnica al predio objeto de registro, si de acuerdo al parágrafo Artículo 2.2.2.1.2.8 del Decreto No. 1076 de 26 de mayo de 2015, el inmueble objeto de registro se encuentra superpuesto con alguna Área Protegida de carácter público y se precise si es viable registrar el área solicitada o una porción inferior a la requerida por el propietario en su formulario de solicitud de registro.

Así mismo, se solicita que dicho concepto determine si el área a registrar se encuentra traslapada con títulos y/o contratos de concesión minera, hidrocarburos, u otros proyectos licenciados, resguardos indígenas o de territorios de comunidades negras, o si tiene algún tipo de restricción respecto del uso del suelo, determinado en el POT ó el EOT del respectivo municipio.

Adicionalmente el Concepto deberá determinar las coordenadas de cada una de las zonas, con su respectivo mapa de zonificación y ubicación, así como los usos y actividades a los cuales se destinará la Reserva Natural de la Sociedad Civil, en los términos del citado Decreto Reglamentario.

Para resolver la solicitud presentada por el peticionario, Parques Nacionales Naturales de Colombia, procederá de conformidad con el trámite previsto en la Sección 17 -Reservas de la Sociedad Civil, del Capítulo 1 –Áreas de Manejo Especial- del Título 2 –Gestión Ambiental-, de la Parte 2 –

Reglamentación-, del Libro 2 -Régimen Reglamentario del Sector Ambiente-, del Decreto No. 1076 de 2015, regulado internamente a través del procedimiento de registro de reservas naturales de la sociedad civil – Código AMSPNN_PR_05, versión 3-, actualmente vigente.

En virtud de lo anterior, se da inicio a la actuación administrativa encaminada a resolver la solicitud presentada por el peticionario, previa verificación de los requisitos establecidos para tal fin, por lo cual se expedirá auto de inicio de trámite, el cual se notificará en los términos establecidos en los artículos 67 a 69 de la Ley 1437 de 2011 –Código de Procedimiento Administrativo y de lo Contencioso Administrativo-, y su publicación se realizará de conformidad con lo señalado en el artículo 73 de la citada normativa, en concordancia con el artículo 71 de la Ley 99 de 1993.

Adicionalmente, y con el objetivo de dar cumplimiento al término de treinta (30) días establecidos en la Sección 17 -Reservas de la Sociedad Civil, del Capítulo 1 –Áreas de Manejo Especial- del Título 2 – Gestión Ambiental-, de la Parte 2 – Reglamentación-, del Libro 2 -Régimen Reglamentario del Sector Ambiente-, del Decreto No. 1076 de 326 de mayo de 2015, para llevar a cabo el proceso de registro, se procederá a remitir a la Alcaldía Municipal y a la autoridad ambiental con jurisdicción en el área del predio, los avisos de que trata el artículo 2.2.2.1.17.7 del referido Decreto, para que sean fijados oportunamente y posteriormente se alleguen las constancias de fijación y desfijación de los mencionados avisos.

Que en mérito de lo expuesto, la Subdirección de Gestión y Manejo de Áreas Protegidas,

DISPONE:

ARTÍCULO PRIMERO.- Iniciar el trámite de registro como Reserva Natural de la Sociedad Civil “**SI ME DEJAN**”, a favor del predio denominado “Parcela 7 Si Me Dejan”, inscrito bajo el folio de matrícula inmobiliaria No.190-67562, ubicado en el municipio de Becerril, departamento de Cesar, solicitado por la señora **SANTAMARIA ALCAZAR MELENDEZ**, identificada con Cédula de Ciudadanía No.9.035.225 y la señora **FIDELINA ANTONIA AVILA ARAUJO** identificada con Cédula de Ciudadanía No

POR MEDIO DEL CUAL SE INICIA EL TRÁMITE DE REGISTRO DE LA RESERVA NATURAL DE LA SOCIEDAD CIVIL "SI ME DEJAN" RNSC 125-21

26.872.736, quienes ostentan la titularidad del derecho de dominio, de conformidad con la parte motiva del presente acto administrativo.

ARTÍCULO SEGUNDO. - Requerir a la señora **SANTAMARIA ALCAZAR MELENDEZ**, identificada con Cédula de Ciudadanía No.9.035.225 y la señora **FIDELINA ANTONIA AVILA ARAUJO** identificada con Cédula de Ciudadanía No 26.872.736, para que dentro del término hasta de dos (2) meses contados a partir del día siguiente a la notificación del presente acto administrativo, allegue la siguiente documentación con el fin dar continuidad al trámite de Solicitud de Registro de Reserva Natural de la Sociedad Civil, de conformidad con la parte motiva del presente acto administrativo:

1. Copia de la resolución de adjudicación No.1356 del 30-09-93 del INCORA Valledupar, con sus respectivos anexos.
2. Mapa de zonificación ajustado del predio denominado "**Parcela N° 7 Si Me Dejan**", inscrito bajo el folio de matrícula inmobiliaria No 190-67562, donde se aclare la fuente de información, es decir, si es plancha catastral de Instituto Geográfico Agustín Codazzi - IGAC o de alguno de los catastros descentralizados; o levantamiento topográfico, dado que la verificación de la cartografía se hace con referencia a la información catastral.

La información se debe remitir en **formato digital tipo shape**, si es una plancha catastral. Si es un levantamiento topográfico, se debe remitir el **formato digital tipo Dwg**, esta plancha topográfica debe ir firmada por el profesional que realizó el procedimiento, y se debe remitir en formato *Pdf o Jpg*. Lo anterior con la finalidad de dar cumplimiento a los requerimientos establecidos en el numeral cuarto del Artículo 2.2.2.1.17.6, del Decreto 1076 de 2015, ya que ésta es la única información oficial para continuar con el proceso de registro de Reservas Naturales de la Sociedad Civil.

Es importante aclarar que la información cartográfica aportada por el usuario no debe exceder el área reportada en el Certificado de Tradición y Libertad del predio y la zonificación, deberá allegarse con cada una de las áreas discriminadas para cada zona, de acuerdo con lo establecido en los numerales tercero y quinto del Artículo 2.2.2.1.17.6 y el Artículo 2.2.2.1.17.4 del Decreto 1076 de 2015.

ARTÍCULO TERCERO. - Una vez la solicitante allegue la información requerida, remitir a la **Alcaldía Municipal del Becerril** y a la **Corporación Autónoma Regional del Cesar-CORPOCESAR-**, los avisos de inicio del trámite a que se refiere el artículo 2.2.2.1.17.7 del Decreto 1076 de 2015.

ARTÍCULO CUARTO.- Una vez la solicitante allegue la información requerida, la **Dirección Territorial Caribe-DTCA-o el Grupo de Trámites y Evaluación Ambiental –GTEA-**, de Parques Nacionales de Colombia, realizará y coordinará la práctica de la visita técnica al predio objeto de solicitud de registro, con el fin de verificar la importancia de la muestra de ecosistema natural y la sostenibilidad de los procesos de producción y aprovechamiento llevados a cabo en el predio, si los hay, y demás aspectos técnicos que se deban tener en cuenta para la verificación de los objetivos de conservación de las áreas protegidas, de conformidad con lo señalado en el artículo 2.2.2.1.1.6 y la Sección 17 -Reservas de la Sociedad Civil, Capítulo 1 –Áreas de Manejo Especial- del Título 2 –Gestión Ambiental-, de la Parte 2 – Reglamentación-, del Libro 2-Régimen Reglamentario del Sector Ambiente-, del Decreto No. 1076 de 26 de mayo de 2015, y observe las recomendaciones contenidas en el presente acto administrativo.

PARÁGRAFO PRIMERO. - Para la práctica de la visita técnica mencionada en el Artículo Cuarto, un funcionario de la **Dirección Territorial Caribe-DTCA- o el Grupo de Trámites y Evaluación Ambiental –GTEA-** se comunicará con el usuario, solicitando su aprobación expresa para realizar la

POR MEDIO DEL CUAL SE INICIA EL TRÁMITE DE REGISTRO DE LA RESERVA NATURAL DE LA SOCIEDAD CIVIL "SI ME DEJAN" RNSC 125-21

actividad. Después de realizada la consulta, se requerirá que esta aprobación se allegue por los medios virtuales establecidos por Parques Nacionales Naturales.

PARÁGRAFO SEGUNDO. - Una vez se cuente con la autorización expresa otorgada por la solicitante, la **Dirección Territorial Caribe-DTCA-** o el **Grupo de Trámites y Evaluación Ambiental –GTEA-** realizará un análisis de viabilidad para la realización de la visita técnica. Dependiendo del resultado de dicho análisis, se programará la visita técnica, atendiendo a los protocolos de bioseguridad y de comportamiento del solicitante en el espacio público y privado para la disminución de la propagación del COVID-19 y la disminución del contagio en las actividades a realizar. Así mismo, la visita técnica deberá realizarse atendiendo a las instrucciones establecidas por Parques Nacionales Naturales de Colombia para sus funcionarios y contratistas.


PARÁGRAFO TERCERO. Cuando en virtud de la emergencia sanitaria generada por el COVID-19, o por condiciones de orden público sea inviable realizar la visita técnica, se comunicará al usuario sobre las causas que no permiten el desarrollo de la misma.

ARTÍCULO QUINTO. - Notifíquese personalmente o en su defecto por aviso, el contenido del presente acto administrativo a la señora **SANTAMARIA ALCAZAR MELENDEZ**, identificada con Cédula de Ciudadanía No.9.035.225 y la señora **FIDELINA ANTONIA AVILA ARAUJO** identificada con Cédula de Ciudadanía No 26.872.736, quien ostentan la calidad de propietaria de conformidad con lo establecido en el artículo 66 y subsiguientes de la Ley 1437 de 2011 –Código de Procedimiento Administrativo y de lo Contencioso Administrativo-.

ARTÍCULO SEXTO. - El encabezado y la parte dispositiva del presente Auto deberán ser publicados en la Gaceta Oficial Ambiental de Parques Nacionales Naturales de Colombia, de conformidad con lo establecido en el artículo 73 de la Ley 1437 de 2011 –Código de Procedimiento Administrativo y de lo Contencioso Administrativo-.

ARTÍCULO SÉPTIMO. - Contra el presente acto administrativo no procede recurso alguno, de conformidad con lo establecido en el artículo 75 de la Ley 1437 de 2011 –Código de Procedimiento Administrativo y de lo Contencioso Administrativo-.

NOTIFÍQUESE, PUBLÍQUESE Y CÚMPLASE


EDNA MARÍA CAROLINA JARRO FAJARDO
Subdirectora de Gestión y Manejo de Áreas Protegidas

*Proyectó: Néstor Javier Rangel Montenegro– Abogado GTEA SGM.
Revisó información cartográfica: Adriana Pedraza GTEA SGM.
Revisó: Guillermo Alberto Santos Ceballos – Coordinador GTEA–SGM
Expediente: RNSC 125-21 SI ME DEJAN.*