



MINISTERIO DE AMBIENTE Y DESARROLLO SOSTENIBLE

PARQUES NACIONALES NATURALES DE COLOMBIA

RESOLUCIÓN NÚMERO

(006)

13/01/2022

POR MEDIO DE LA CUAL SE REGISTRA LA RESERVA NATURAL DE LA SOCIEDAD CIVIL "RESEVA NATURAL EL OLINGUITO" RNSC 217-19

La Subdirectora de Gestión y Manejo de Áreas Protegidas de Parques Nacionales Naturales de Colombia, en ejercicio de sus facultades legales y en especial las establecidas en el numeral 14 del artículo 13 del Decreto 3572 de 2011, la Resolución N° 092 de 2011 y

CONSIDERANDO

Que la Constitución Política de 1991 señala que todas las personas tienen derecho a gozar de un ambiente sano (Artículo 79), y consagra obligaciones compartidas entre el Estado y las personas como la de proteger las riquezas naturales (Artículo 8) y otras exclusivas para las personas como las de proteger los recursos naturales del país y velar por la conservación del ambiente sano. (Numeral 8 del Artículo 95, en consonancia con el Artículo 58).

Que los artículos 109 y 110 de la Ley 99 de 1993, crearon la figura de conservación privada de las Reservas Naturales de la Sociedad Civil y las definieron como la parte o el todo del área de un inmueble que conserve una muestra de un ecosistema natural y sea manejado bajo los principios de la sustentabilidad en el uso de los recursos naturales y que toda persona natural, jurídica o colectiva propietaria de un área denominada Reserva Natural de la Sociedad Civil deberá obtener Registro del Ministerio del Medio Ambiente.

Que el Artículo 1° del decreto 3572 de 2011, prevé la creación de Parques Nacionales Naturales de Colombia, como un órgano del orden nacional, sin personería jurídica, con autonomía administrativa y financiera, con jurisdicción en todo el territorio nacional, en los términos del artículo 67 de la Ley 489 de 1998, este organismo del nivel central está adscrito al Sector Ambiente y Desarrollo Sostenible.

Que el artículo 13 ibídem, enuncia las funciones de la Subdirección de Gestión y Manejo de Áreas Protegidas de Parques Nacionales Naturales, a su vez en numeral 14 de este artículo le autoriza expresamente para *"Adelantar los trámites administrativos ambientales y proyectar los actos administrativos a que haya lugar, para el otorgamiento de permisos, concesiones, autorizaciones y demás instrumentos de control y seguimiento ambiental, para el uso y aprovechamiento de los recursos naturales renovables en las áreas del Sistema de Parques Nacionales, así como para el registro de las Reservas Naturales de la Sociedad Civil"*. Subraya fuera de texto.

Que mediante Resolución N° 092 de 2011, la Directora General de Parques Nacionales Naturales de Colombia, delega una función y dicta otras disposiciones, entre tanto el artículo segundo ibídem dispone: *"ARTICULO SEGUNDO: Delegar en el Subdirector de Gestión y Manejo de Áreas Protegidas la función de otorgar permisos, concesiones y demás*

58

**POR MEDIO DE LA CUAL SE REGISTRA LA RESERVA NATURAL DE LA SOCIEDAD CIVIL
"RESERVA NATURAL EL OLINGUITO" RNSC 217-19**

autorizaciones para el uso y aprovechamiento de los recursos naturales renovables asociados al Sistema de Parques Nacionales Naturales y el registro de Reservas Naturales de la Sociedad Civil (...)" Subraya fuera de texto.

Que mediante el Decreto No. 1076 de 26 de mayo de 2015, "Por medio del cual se expide el Decreto Único Reglamentario del Sector Ambiente y Desarrollo Sostenible", se compilaron los Decretos reglamentarios del sector ambiente, entre los que se encuentran el Decreto 2372 de 2010 "en relación con el Sistema Nacional de Áreas Protegidas", y el Decreto No. 1996 de 1999 "Por el cual se reglamentan los artículos 109 y 110 de la Ley 99 de 1993 sobre Reservas Naturales de la Sociedad Civil".

Que el artículo 1.1.2.1.1 del Decreto No. 1076 de 26 de mayo de 2015, establece las funciones de Parques Nacionales Naturales como Unidad que conforma y administra el sector.

Que, para efectos del procedimiento de Registro de Reservas Naturales de la Sociedad Civil en la presente actuación, se procederá conforme con lo señalado en la Sección 17 -Reservas de la Sociedad Civil, del Capítulo 1 -Áreas de Manejo Especial- del Título 2 -Gestión Ambiental-, de la Parte 2 -Reglamentación-, del Libro 2 -Régimen Reglamentario del Sector Ambiente-, del Decreto No. 1076 de 2015 "Por medio del cual se expide el Decreto Único Reglamentario del Sector Ambiente y Desarrollo Sostenible".

I. DE LA SOLICITUD Y TRÁMITE DEL REGISTRO

Mediante radicado No. 20194600102912 del 21/11/2019 la **FUNDACIÓN PARA LA CONSERVACIÓN, PROTECCIÓN Y PRESERVACIÓN DE VIDA NATURAL SILVESTRE** identificada con NIT 900044013-1 a través de su representante legal, el señor **LUIS AUGUSTO MAZARIEGOS HURTADO**, identificado con cédula de ciudadanía 16.663.006, presentó la documentación para iniciar el trámite de registro como Reserva Natural de la Sociedad Civil a denominarse "**RESERVA NATURAL EL OLINGUITO**" a favor del predio denominado "Reserva Forestal del Municipio de Jardín" inscrito bajo el folio de matrícula inmobiliaria No. 004-49030, que cuenta con una extensión de ciento seis hectáreas con seis mil noventa y tres metros cuadrados (106ha 6.093m²) ubicado en la vereda Dojurgo, del municipio de Jardín, departamento de Antioquia, según información contenida en el certificado de tradición y libertad, expedido el 18 de noviembre de 2019 por la Oficina de Registro de Instrumentos Públicos de Andes, información que fue verificada mediante la Ventanilla Única de Registro - VUR-, el 24 de diciembre de 2021, sin encontrar anotaciones adicionales.

La Subdirectora de Gestión y Manejo de Áreas Protegidas, mediante Auto No.430 del 30 de diciembre de 2019, dio inicio al trámite de la solicitud de registro como Reserva Natural de la Sociedad Civil a denominarse "**RESERVA NATURAL EL OLINGUITO**", a favor del predio denominado "Reserva Forestal del Municipio de Jardín" inscrito bajo el folio de matrícula inmobiliaria No. 004-49030, elevado por el señor **LUIS AUGUSTO MAZARIEGOS HURTADO**, identificado con cédula de ciudadanía 16.663.006, en calidad de representante legal de la **FUNDACIÓN PARA LA CONSERVACIÓN, PROTECCIÓN Y PRESERVACIÓN DE VIDA NATURAL SILVESTRE** identificada con NIT 900044013-1.

Que el acto administrativo en comento se notificó por medios electrónicos el 31 de enero de 2020 al señor **LUIS AUGUSTO MAZARIEGOS HURTADO**, identificado con cédula de ciudadanía 16.663.006, conforme la autorización efectuada dentro del formulario de solicitud de registro, a través del cual se indicó la dirección de correo electrónico para efectos de notificaciones.

**POR MEDIO DE LA CUAL SE REGISTRA LA RESERVA NATURAL DE LA SOCIEDAD CIVIL
"RESERVA NATURAL EL OLINGUITO" RNSC 217-19**

II. DE LA FIJACIÓN Y DESFIJACIÓN DE AVISOS

Con el fin de dar cumplimiento al artículo 2.2.2.1.17.7 del Decreto Único Reglamentario No. 1076 del 26 de mayo de 2015, se efectuó la publicación de los avisos de inicio de trámite por un término de diez (10) días hábiles, fijado en la Corporación Autónoma Regional del Centro de Antioquia- CORANTIOQUIA- el 18 de febrero de 2020 y desfijado el 02 de marzo de 2020, remitido mediante oficio con radicado No.20204600017992 del 10 de marzo de 2020 y en la Alcaldía Municipal de Jardín, fijado el 10 de septiembre de 2020 y desfijado el 24 de septiembre de 2020, remitido mediante correo electrónico con radicado No. 20204600078782 del 30 de septiembre de 2020, sin que se presentara intervención de terceros.

III. VISITA E INFORME TÉCNICO

Dando cumplimiento a lo dispuesto en el inciso quinto del artículo 2.2.2.1.17.7 del Decreto 1076 de 2015 y de acuerdo con lo establecido en el procedimiento para el registro de Reservas Naturales de la Sociedad Civil, la Dirección Territorial Andes Occidentales de Parques Nacionales Naturales de Colombia, realizó la visita técnica al predio "Reserva Forestal del Municipio de Jardín", y emitió Concepto Técnico No. **20216000000046** del 15 de noviembre de 2021, donde se relaciona la ubicación geográfica del predio, características principales de la reserva, situaciones ambientales encontradas y la zonificación, indicando cada una de las zonas que conformarían la reserva, y los demás elementos técnicos requeridos en la Sección 17 -Reservas de la Sociedad Civil, del Capítulo 1 -Áreas de Manejo Especial- del Título 2 -Gestión Ambiental-, de la Parte 2 -Reglamentación-, del Libro 2 -Régimen Reglamentario del Sector Ambiente-, del Decreto No. 1076 de 26 de mayo de 2015, cuyos aspectos más relevantes se relacionan a continuación:

"(...) CONSIDERACIONES TÉCNICAS

1. Aspectos generales

Dando cumplimiento a lo dispuesto en la sección 17 – Reservas de la sociedad civil, del capítulo 1 – Áreas de Manejo Especial – del Título 2 – Gestión Ambiental –, de la Parte 2 – Reglamentación –, del libro 2 –Régimen Reglamentario del Sector Ambiente –, del Decreto No. 1076 de 2015 a lo establecido en el procedimiento para el registro de Reservas Naturales de la Sociedad Civil, la Dirección Territorial Andes Occidentales realizó visita técnica al predio La Garzón; inscrito en el Folio de Matrícula Inmobiliaria No. 01N-241346, a continuación se describen los aspectos más relevantes evidenciados en la visita:

El predio "Reserva Forestal del Municipio de Jardín" se encuentran en el Departamento de Antioquia, Municipio de Jardín, vereda Dojurgo.

Los derechos de dominio del predio que conforma la RNSC El Olinguito corresponden a:

Nombre del predio	Propietario	Identificación CC.	Municipio	Vereda	Folio de Matrícula	Extensión Ha.
Reserva Forestal del Municipio de Jardín	Luis Augusto Mazariegos	16.663.006	Jardín Antioquia	Dojurgo	No. 004-49030	106,6093

Tabla 1. Extraído del Folio de Matrícula Inmobiliaria, incluidos en el expediente No. 2019230790100217E

Área total del predio: 106 ha 6.093 m² (ciento seis hectáreas con seis mil noventa y tres metros Cuadrados)

Área objeto de registro: 96 ha 7,844 m² (noventa y seis hectáreas con siete mil ochocientos cuarenta y cuatro metros cuadrados).



**POR MEDIO DE LA CUAL SE REGISTRA LA RESERVA NATURAL DE LA SOCIEDAD CIVIL
"RESERVA NATURAL EL OLINGUITO" RNSC 217-19**

2. Muestra de Ecosistemas

Bosque muy húmedo premontano (bmh-PM)¹, y se caracteriza por presentar una bio temperatura media aproximada entre 18 y 24 °C y una precipitación promedio anual de 2.000 a 4.000 mm. Cubre la parte más baja de la reserva El Olinguito.

Bosque muy húmedo montano bajo (bmh-MB)², presenta un rango de bio temperatura que varía entre 12 y 18°C y una precipitación promedio anual de 2.000 a 4.000 mm, ocupando una faja altimétrica entre los 1.900 y 2.900 m.s.n.m. Abarca la parte media y alta del predio. La mayoría de las coberturas corresponden a bosque intervenido con algunas zonas en rastrojos y pastos.

De acuerdo al mapa de ecosistemas para Colombia (2.007), los ecosistemas presentes en el predio El Olinguito de Fundación Colibrí THC son los siguientes³:

- Bosques Naturales - Orobioma Medio Andes
- Vegetación secundaria – Orobioma Medio Andes



Imagen 1. Vegetación RNSC El Olinguito (Edwar H Guarín)



Imagen 2. Panorámica RNSC El Olinguito (Edwar H Guarín)

Flora



Las familias más representativas de la Reserva Natural El Olinguito son: Orchidaceae, Melastomataceae, Rubiaceae, Ericaceae, Araceae, Piperaceae, Lauraceae, Arecaceae, Clusiaceae, Euphorbiaceae y Gesneriaceae. A continuación, fotografías de varias especies.

¹ Una mirada a su Biodiversidad / REDBIO, CORANTIOQUIA, Corporación Académica Ambiental U.de.A, DAMA – Gobernación de Antioquia, Herbario U.de.A / Medellín, mayo de 2007.

² Evaluación y estado de los bosques de niebla en Colombia, 2010.

³ Reseña descriptiva de la RNSC El Olinguito.

**POR MEDIO DE LA CUAL SE REGISTRA LA RESERVA NATURAL DE LA SOCIEDAD CIVIL
"RESERVA NATURAL EL OLINGUITO" RNSC 217-19**



Imágenes 3 a 6. Flora presente en la RNSC El Olinguito. Fuente, (Reseña Descriptiva)

Fauna

"Desde el año 2016 y mediante monitoreo directo e indirecto de **mamíferos** a partir de la instalación de cámaras trampa, rastreo de huellas y recolección de información en campo con las comunidades, se ha hecho seguimiento de mesocarnívoros en predios de la Fundación por parte del grupo de Mastozoología de la Universidad de Antioquia liderados por el docente investigador PhD Sergio Solari, caso específico cámaras ubicadas en el predio El Olinguito. Entre 2018 y primer semestre de 2019 se avanza con un segundo monitoreo, lo que ha permitido el registro de especies de mamíferos compilado en la tabla que se presenta más adelante".

Orden	Familia	Especie	Nombre en inglés	Nombre común	Tipo de registro	Estado de amenaza *
Lagomorpha	Leporidae	<i>Sylvilagus brasiliensis</i> L.	Tapeti	Conejo sabanero	Directo	LC
Didelphimorphia	Didelphidae	<i>Chironectes minimus</i>			Por confirmar	LC
Didelphimorphia	Didelphidae	<i>Didelphis pernigra</i>		Chucha o sarigüeya	Por confirmar	LC
Didelphimorphia	Didelphidae	<i>Didelphis marsupialis</i>	Common Opossum	Chucha común, sarigüeya	Directo	
Didelphimorphia	Marmosidae	<i>Marmosops</i> sp1			Fototrampeo	
Didelphimorphia	Marmosidae	<i>Marmosa</i> sp1			Animal muerto	
Cingulata	Dasypodidae	<i>Dasyus novemcinctus</i> L.	Nine-banded Armadillo	Gurre, Armadillo	Indirecto	
Rodentia	Sciuridae	<i>Microsciurus granatensis</i> Humboldt	Red-tailed Squirrel	Ardilla o ardita	Directo	LC
Rodentia	Dasyproctidae	<i>Dasyprocta punctata</i> Gray		Conejo negro, guatín, ñeque	Directo	LC
Rodentia	Erethizontidae	<i>Coendou rufescens</i>		Erizo	Indirecto	LC
Rodentia	Erethizontidae	<i>Coendou prehensilis</i> L.		Erizo, puercoespín	Indirecto	LC
Carnivora	Mustelidae	<i>Eira barbara</i>	Taira	Hurón, taira	Directo	LC
Carnivora	Mustelidae	<i>Lontra longicaudis</i> Olfers	Neotropical River Otter	Nutria	Directo	VU
Carnivora	Mustelidae	<i>Mustela frenata</i>	Long –	Comadreja	Fototrampeo	LC

**POR MEDIO DE LA CUAL SE REGISTRA LA RESERVA NATURAL DE LA SOCIEDAD CIVIL
"RESERVA NATURAL EL OLINGUITO" RNSC 217-19**

			tailet Weasel		peo	
Carnívora	Ursidae	<i>Tremarctos ornatus</i> F. G Cuvier	Spectacled Bear	Oso andino	Rastros, comederos	VU
Carnívora	Procyonidae	<i>Nasua nasua</i> Gray	Mountain Coati	Cusumbo mocososo o de páramo	Directo	LC
Carnívora	Procyonidae	<i>Bassaricyon neblina</i>	Olinguito	Olinguito	Directo	NT
Carnívora	Procyonidae	<i>Potos flavus</i> Schreber	Kinkajou	Perro de monte	Directo	LC
Carnívora	Felidae	<i>Leopardus tigrinus</i> Schreber		Tigrillo		VU
Carnívora	Felidae	<i>Leopardus pardalis</i>	Ocelot	Ocelote	Directo	LC
Carnívora	Felidae	<i>Puma concolor concolor</i> L.	Puma	Puma, león colorado	Rastros, huellas, heces	NT
Carnívora	Canidae	<i>Cerdocyon thous</i> L.	Crab-eating Fox	Zorro	Directo	LC
Carnívora	Cebidae	<i>Aotus lemurinus</i> Hershkovitz	Nighy Monkey	Mico de noche, Marteja	Directo	VU

Tabla 2. Lista de mamíferos registrados en la RNSC El Olinguito⁴

Aves

"En aves se registra un total de 203 especies de aves, pertenecientes a 45 familias de las cuales las más abundantes en su orden son: *Thraupidae* (Tangaras-azulejos), *Tyrannidae* (Atrapamoscas), *Trochilidae* (Colibríes), *Fumariidae* (Rastrojeros), *Accipitridae* (Águilas y gavilanes), *Parulidae* (Reinitas), *Embericidae* (Semilleros) y *Cotingidae* (cotingas). A continuación se adjunta un listado (Registros de 2019) como también imágenes de algunas de las especies de aves de la Reserva Natural El Olinguito",

	Nombre vulgar	Nombre Inglés	Especie	Tipo de registro
TINAMIDAE	Tinamú Montañero	Tawny-breasted Tinamou	<i>Nothocercus bonapartei</i>	
TINAMIDAE	Tinamú Leonado	Highland tinamou	<i>Nothocercus julius</i>	Auditivo
ANATIDAE	Pato de los torrentes	Torrent duck	<i>Marganetta armata</i>	
CRACIDAE	Guacharaca común	Colombian Chachalaca	<i>Ortalis columbiana</i>	Observación directa
CRACIDAE	Pava maraquera	Sickle-winged Guan	<i>Chamaepetes goudotii</i>	Observación directa
ODONTHOPHORIDAE	Perdiz colorada	Chestnut wood-Quail	<i>Odontophorus hyperythrus</i>	Auditivo
COLUMBIDAE	Paloma collareja	Band-tailed Pigeon	<i>Patagioenas fasciata</i>	Observación directa
COLUMBIDAE		Ruddy Pigeon	<i>Patagioenas subvinacea</i>	Observación directa
COLUMBIDAE	Paloma morada	Pale-vented pigeon	<i>Patagioenas cayannensis</i>	
COLUMBIDAE	Paloma plumiza	Plumbeous pigeon	<i>Patagioenas plumbea</i>	

⁴ Reporte de la reseña descriptiva de la RNSC El Olinguito

**POR MEDIO DE LA CUAL SE REGISTRA LA RESERVA NATURAL DE LA SOCIEDAD CIVIL
"RESERVA NATURAL EL OLINGUITO" RNSC 217-19**

COLUMBIDAE	<i>Tórtola cabeciazul</i>	<i>Gray-headed dove</i>	<i>Leptotila plumbeiceps</i>	
COLUMBIDAE			<i>Leptotila verreauxi</i>	
COLUMBIDAE	<i>Paloma-perdiz Bigotuda</i>	<i>White throated quail Dove</i>	<i>Geotrygon frenata</i>	<i>Fototrampeo</i>
COLUMBIDAE			<i>Zenaida auriculata</i>	<i>Observación directa</i>
CUCULIDAE	<i>Garrapatero piquiliso</i>	<i>Smooth-billed ani</i>	<i>Crotophaga ani</i>	<i>Observación directa</i>
CUCULIDAE	<i>Cuco-ardilla Común, soledad</i>	<i>Squirrel cockoo</i>	<i>Piaya cayana</i>	<i>Observación directa</i>
NYCTIBIIDAE	<i>Biemparedo Común</i>	<i>Common potoo</i>	<i>Nyctibius griseus</i>	
CAPRIMULGIDAE	<i>Bujjo</i>	<i>Pauraque</i>	<i>Nyctidromus albicollis</i>	<i>Observación directa</i>
CAPRIMULGIDAE	<i>Guardacaminos andino</i>	<i>Band-winged Nightjar</i>	<i>Systellura longirostris</i>	
APODIDAE	<i>Vencejo collarejo</i>	<i>White-collared Swift</i>	<i>Streptoprocne zonaris</i>	<i>Observación directa</i>
APODIDAE	<i>Vencejo cuellirojo</i>	<i>Chestnut-collared swift</i>	<i>Streptoprocne rutila</i>	<i>Observación directa</i>
TROCHILIDAE	<i>Ermitaño Verde</i>	<i>Green hermit</i>	<i>Phaethomis guy</i>	<i>Observación directa</i>
TROCHILIDAE	<i>Ermitaño Leonado</i>	<i>Tawny-bellied hermit</i>	<i>Phaethomis symatophorus</i>	<i>Observación directa</i>
TROCHILIDAE	<i>Colibrí Verdemar</i>	<i>Green violetear</i>	<i>Colibri cyanotus</i>	<i>Observación directa</i>
TROCHILIDAE	<i>Colibrí chillón</i>	<i>Sparkling violetear</i>	<i>Colibri coruscans</i>	<i>Observación directa</i>
TROCHILIDAE	<i>Ángel Gorgitumalina</i>	<i>Tourmaline Sunangel</i>	<i>Heliangelus exortis</i>	<i>Observación directa</i>
TROCHILIDAE	<i>Colibrí Pechipunteado</i>	<i>Speckled hummingbird</i>	<i>Adelomyia melanogenys</i>	<i>Observación directa</i>
TROCHILIDAE	<i>Cometa Verdiazul</i>	<i>Long-tailed sylph</i>	<i>Agelaiocercus kingi</i>	<i>Observación directa</i>
TROCHILIDAE	<i>Cometa Colivioleta</i>	<i>Violet-tailed sylph</i>	<i>Agelaiocercus coelestis</i>	
TROCHILIDAE	<i>Metalura Colirroja</i>	<i>Tyrian Metalltail</i>	<i>Metallura tyrianthina</i>	<i>Observación directa</i>
TROCHILIDAE	<i>Inca Bronceado</i>	<i>Bronzy inca</i>	<i>Coeligena coeligena</i>	<i>Observación directa</i>
TROCHILIDAE	<i>Inca Collarejo</i>	<i>Collared Inca</i>	<i>Coeligena torquata</i>	<i>Observación directa</i>
TROCHILIDAE	<i>Colibrí Picoespada</i>	<i>Sword-billed Hummibird</i>	<i>Ensifera ensifera</i>	
TROCHILIDAE	<i>Colibrí Chupasavia</i>	<i>Buff-tailed coronet</i>	<i>Boissonneaua flavescens</i>	<i>Observación directa</i>
TROCHILIDAE	<i>Cola-de-raqueta Pierniblanco</i>	<i>Booted racket-tail</i>	<i>Ocreatus underwoodii</i>	<i>Observación directa</i>
TROCHILIDAE	<i>Diamante Pechigamuza</i>	<i>Fawn-breasted brillante</i>	<i>Heliodoxa rubinoides</i>	

**POR MEDIO DE LA CUAL SE REGISTRA LA RESERVA NATURAL DE LA SOCIEDAD CIVIL
"RESERVA NATURAL EL OLINGUITO" RNSC 217-19**

TROCHILIDAE	Rumbito Buchiblanco	White-bellied Woodstar	<i>Chaetocercus mulsant</i>	Observación directa
TROCHILIDAE		Western emerald	<i>Chlorostilbon melanorhynchus</i>	Observación directa
TROCHILIDAE	<i>Amazilia Colirufa</i>	Rufus-tailed Hummingbird	<i>Amazilia tzacatl</i>	Observación directa
TROCHILIDAE	<i>Amazilia Andina</i>	Andean emerald	<i>Amazilia franciae</i>	
TROCHILIDAE	<i>Amazilia Coliazul</i>	Steely-vented Hummingbird	<i>Amazilia saucerrottei</i>	
ARDEIDAE	Garcita bueyera	Cattle egret	<i>Bubulcus ibis</i>	Observación directa
CATHARTIDAE	Guala cabecirroja	Turkey vulture	<i>Cathartes aura</i>	Observación directa
CATHARTIDAE	Gallinazo negro	Black vulture	<i>Coragyps atratus</i>	Observación directa
ACCIPITRIDAE	Caracolero Piquiganchudo	Hook-billed kite	<i>Chondrohierax uncinatus</i>	Observación directa
ACCIPITRIDAE	Aguililla Tijereta	Swallow-billed kite	<i>Elanoides forficatus</i>	
ACCIPITRIDAE	Águila Coronada	Blak and chestnut eagle	<i>Spizaetus isidori</i>	Observación directa
ACCIPITRIDAE	Gavilán Caminero	Roadside hawk	<i>Rupomis magnirostris</i>	Observación directa
ACCIPITRIDAE	Gavilán Coliblanco	White-tailed hawk	<i>Geranoaetus albicaudatus</i>	Observación directa
ACCIPITRIDAE	Gavilán variable	Variable Hawk	<i>Geranoaetus polyosoma</i>	Observación directa
ACCIPITRIDAE	Gavilán Aliancho	Broad-winged Hawk	<i>Buteo platypterus</i>	Observación directa
STRIGIDAE	Currucutú	Tropical screech- owl	<i>Megascops choliba</i>	Auditivo
STRIGIDAE	Búho Moleado	Mottled owl	<i>Ciccaba virgata</i>	
TROGONIDAE	Quetzal Colinegro	Golden-headed Quetzal	<i>Pharomachrus auriceps</i>	Observación directa
TROGONIDAE	Trogón Enmascarado	Masked Trogon	<i>Trogon personatus</i>	Observación directa
TROGONIDAE			<i>Trogon collaris</i>	
MOMOTIDAE	Barranquero Andino	Andean motmot	<i>Momotus aequatorialis</i>	Observación directa
BUCCONIDAE	Bigotudo Canoso	Moustached puffbird	<i>Malacoptila mystacalis</i>	Observación directa
BUCCONIDAE	Monjita Cariblanca	White-faced nunbird	<i>Hapaloptila castanea</i>	Observación directa
CAPITONIDAE	Torito Cabecirrojo	Red headed barbet	<i>Eubucco bourcierii</i>	Observación directa
RAMPHASTIDAE	Tucancito Esmeralda	Emerald toucanet	<i>Aulacorhynchus albivitta</i>	Observación directa
RAMPHASTIDAE	Tucancito Culirrojo	Crimson-rumped toucanet	<i>Aulacorhynchus haematopygus</i>	Observación directa

**POR MEDIO DE LA CUAL SE REGISTRA LA RESERVA NATURAL DE LA SOCIEDAD CIVIL
"RESERVA NATURAL EL OLINGUITO" RNSC 217-19**

RAMPHASTIDAE	<i>Terlaque Pechiazul</i>	<i>Black-billed Mountain Toucan</i>	<i>Andigena nigrirostris</i>	Observación directa
PICIDAE	<i>Carpintero de Robledales</i>	<i>Acorn Woodpecker</i>	<i>Melanerpes formicivorus</i>	Observación directa
PICIDAE	<i>Carpintero Habado</i>	<i>Red-crowned woodpecker</i>	<i>Melanerpes rubricapillus</i>	Observación directa
PICIDAE	<i>Carpintero Cariblanco</i>	<i>Golden-olive woodpecker</i>	<i>Colaptes rubiginosus</i>	Observación directa
PICIDAE	<i>Carpintero Carmesi</i>	<i>Crimson-mantled woodpecker</i>	<i>Colaptes rivolii</i>	Observación directa
PICIDAE		<i>Spot Breasted Woodpecker</i>	<i>Colaptes punctigula</i>	
PICIDAE	<i>Carpintero Pardo</i>	<i>Smoky brown woodpecker</i>	<i>Picoides fumigatus</i>	Observación directa
PICIDAE	<i>Carpintero Real</i>	<i>Lineated woodpecker</i>	<i>Dryocopus lineatus</i>	
FALCONIDAE		<i>Laughing Falcon</i>	<i>Herpetotheres cachinnans</i>	Observación directa
FALCONIDAE	<i>Caracara</i>	<i>Crested Caracara</i>	<i>Caracara cheriway</i>	Observación directa
FALCONIDAE		<i>Yellow-headed Caracara</i>	<i>Milvago chimachima</i>	Observación directa
FALCONIDAE	<i>Cernícalo Americano</i>	<i>American Kestrel</i>	<i>Falco sparverius</i>	Observación directa
FALCONIDAE		<i>Bat Falcon</i>	<i>Falco ruficularis</i>	Observación directa
PSITTACIDAE		<i>Speckle-faced Parrot</i>	<i>Pionus tumultuosus</i>	Observación directa
PSITTACIDAE	<i>Cotorra oscura</i>	<i>Bronze winged parrot</i>	<i>Pionus chalcopterus</i>	Observación directa
PSITTACIDAE	<i>Lora andina</i>	<i>Scaly-naped Parrot</i>	<i>Amazona mercenarius</i>	
PSITTACIDAE	<i>Loro orejamarillo</i>	<i>Yellow-eared parrot</i>	<i>Ognorhynchus icterotis</i>	Observación directa
PSITTACIDAE	<i>Cotorra frentirroja, perico frentirrojo</i>	<i>Scarlet-fronted parakeet</i>	<i>Psittacara wagleri</i>	Observación directa
THAMNOPHILIDAE	<i>Batará Unicolor</i>	<i>Uniform antshrike</i>	<i>Thamnophilus unicolor</i>	
THAMNOPHILIDAE		<i>Bar-crested Antshrike</i>	<i>Thamnophilus multistriatus</i>	
THAMNOPHILIDAE	<i>Hormiguero Occidental</i>	<i>Bicolored antvireo</i>	<i>Dysithamnus occidentalis</i>	
THAMNOPHILIDAE	<i>Hormiguero Rabilargo</i>	<i>Streak-headed Antbird</i>	<i>Drymophila striaticeps</i>	Observación directa
GRALLARIIDAE	<i>Tororoí Comprapán</i>	<i>Chestnut-crowned Antpitta</i>	<i>Grallaria ruficapilla</i>	Auditivo
GRALLARIIDAE	<i>Tororoí rufo</i>	<i>Rufous antpitta</i>	<i>Grallaria rufula</i>	Auditivo

**POR MEDIO DE LA CUAL SE REGISTRA LA RESERVA NATURAL DE LA SOCIEDAD CIVIL
"RESERVA NATURAL EL OLINGUITO" RNSC 217-19**

GRALLARIIDAE	<i>Tororoi Chusquero</i>	<i>Chestnut-naped Antpitta</i>	<i>Grallaria nuchalis</i>	
GRALLARIIDAE	<i>Tororoi Rufoamarillo</i>	<i>Yellow-breasted antpitta</i>	<i>Grallaria flavotincta</i>	
RHINOCRYPTIDAE	<i>Tapaculo Negruzco</i>	<i>Blackish tapaculo</i>	<i>Scytalopus latrans</i>	Observación directa
RHINOCRYPTIDAE	<i>Tapaculo de Spillmann</i>	<i>Spillmann's tapaculo</i>	<i>Scytalopus spillmanni</i>	Auditivo
RHINOCRYPTIDAE	<i>Tapaculo de Nariño</i>	<i>Nariño tapaculo</i>	<i>Scytalopus vicinior</i>	Observación directa
FORMICARIIDAE	<i>Tovaca</i>	<i>Schwartz's Anthrush</i>	<i>Chamaeza turdina</i>	Observación directa
FORMICARIIDAE	<i>Tovaca Barrada</i>	<i>Barred Anthrush</i>	<i>Chamaeza mollissima</i>	
FURNARIIDAE	<i>Trepatroncos Cordillerano</i>	<i>Tyrannine woodcreeper</i>	<i>Dendrocincla tyrannina</i>	Observación directa
FURNARIIDAE	<i>Trepatroncos Gigante</i>	<i>Strong-billed woodcreeper</i>	<i>Xiphocolaptes promeropirhynchus</i>	Observación directa
FURNARIIDAE		<i>Montane Woodcreeper</i>	<i>Lepidocolaptes lacrymiger</i>	
FURNARIIDAE	<i>Hojarasquero Difuso</i>	<i>Streak capped treehunter</i>	<i>Thripadectes virgaticeps</i>	
FURNARIIDAE	<i>Corretroncos Perlado</i>	<i>Pearded Treerunner</i>	<i>Margaromis squamiger</i>	
FURNARIIDAE	<i>Chamicero Piscuis</i>	<i>Azara's spine Tail</i>	<i>Synallaxis azarae</i>	Observación directa
FURNARIIDAE	<i>Chamicero de Antifaz</i>	<i>Rufous spinetail</i>	<i>Synallaxis unirufa</i>	Observación directa
FURNARIIDAE	<i>Xenops Estriado</i>	<i>Streaked xenops</i>	<i>Xenops rutilans</i>	
TYRANNIDAE	<i>Tiranuelo Cejamarillo</i>	<i>Golden-faced tyrannulet</i>	<i>Zimmerius chrysops</i>	Observación directa
TYRANNIDAE	<i>Elenia Copetona</i>	<i>Yellow-bellied elaenia</i>	<i>Elaenia flavogaster</i>	Observación directa
TYRANNIDAE	<i>Elenia Montañera</i>	<i>Mountain elaenia</i>	<i>Elaenia frantzii</i>	Observación directa
TYRANNIDAE	<i>Tiranuelo Salta-arroyo</i>	<i>Torrent tyrannulet</i>	<i>Serpophaga cinerea</i>	
TYRANNIDAE	<i>Atrapamoscas Estriado</i>	<i>Streak-necked flycatcher</i>	<i>Mionectes striaticollis</i>	Observación directa
TYRANNIDAE	<i>Atrapamoscas Marmóreo</i>	<i>Marble-faced bristle-tyrant</i>	<i>Phylloscartes ophthalmicus</i>	Observación directa
TYRANNIDAE	<i>Tiranuelo Encapuchado</i>	<i>Rufous-headed pygmy-tyrant</i>	<i>Pseudotriccus ruficeps</i>	Observación directa
TYRANNIDAE	<i>Tiranuelo Coronado</i>	<i>Rufous-crowned tody-flycatcher</i>	<i>Poecilatriccus ruficeps</i>	Observación directa
TYRANNIDAE	<i>Picoplano Azufrado</i>	<i>Yellow-olive flycatcher</i>	<i>Tolmomyias sulphurescens</i>	Observación directa
TYRANNIDAE	<i>Atrapamoscas Canelo</i>	<i>Cinnamon flycatcher</i>	<i>Pyrrhomyias cinnamomea</i>	Observación directa

**POR MEDIO DE LA CUAL SE REGISTRA LA RESERVA NATURAL DE LA SOCIEDAD CIVIL
"RESERVA NATURAL EL OLINGUITO" RNSC 217-19**

<i>TYRANNIDAE</i>	<i>Pibí Oscuro</i>	<i>Greater pewee</i>	<i>Contopus fumigatus</i>	
<i>TYRANNIDAE</i>	<i>Atrapamoscas Cuidapuentes, gallinacito de río</i>	<i>Black ohoebe</i>	<i>Sayornis nigricans</i>	<i>Observación directa</i>
<i>TYRANNIDAE</i>	<i>Pitajo de Diadema</i>	<i>Yellow bellied chat Tyrant</i>	<i>Ochthoeca diadema</i>	<i>Observación directa</i>
<i>TYRANNIDAE</i>	<i>Atrapamoscas Tizado</i>	<i>Smoky Bush-tyrant</i>	<i>Myiotheretes fumigatus</i>	
<i>TYRANNIDAE</i>	<i>Atrapamoscas Montañero</i>	<i>Pale-edgad flycatcher</i>	<i>Myiarchus cephalotes</i>	
<i>TYRANNIDAE</i>	<i>Atrapamoscas Lagartero</i>	<i>Golden-crowned flycatcher</i>	<i>Myiodynastes chrysocephalus</i>	
<i>TYRANNIDAE</i>	<i>Siriri Tijeretón</i>	<i>Fork-tailed flycatcher</i>	<i>Tyrannus savana</i>	
<i>TYRANNIDAE</i>	<i>Siriri Común</i>	<i>Tropical kingbird</i>	<i>Tyrannus melancholicus</i>	<i>Observación directa</i>
<i>COTINGIDAE</i>	<i>Frutero Verdinegro</i>	<i>Green and black Fruiteater</i>	<i>Pipreola riefferii</i>	<i>Observación directa</i>
<i>COTINGIDAE</i>	<i>Gallito-de-roca Andino</i>	<i>Andean-cock-of-the-rock</i>	<i>Rupicola peruvianus</i>	<i>Observación directa</i>
<i>TYTIRIDAE</i>	<i>Cabezón Barrado</i>	<i>Barred becard</i>	<i>Pachyramphus versicolor</i>	<i>Observación directa</i>
<i>VIREONIDAE</i>	<i>Verderón Piquinegro</i>	<i>Black-billed peppershrike</i>	<i>Cyclarhis nigrirostris</i>	<i>Auditivo</i>
<i>VIREONIDAE</i>	<i>Verderón Montañero</i>	<i>Brown-capped vireo</i>	<i>Vireo leucophrys</i>	
<i>VIREONIDAE</i>	<i>Verderón Castaño</i>	<i>Rufus naped greenlet</i>	<i>Pachysylvia semibrunneus</i>	
<i>CORVIDAE</i>	<i>Urraca de Collar</i>	<i>Black-collared jay</i>	<i>Cyanolyca armillata</i>	
<i>CORVIDAE</i>	<i>Carriquí verdiamarillo</i>	<i>Green jay</i>	<i>Cyanocorax yncas</i>	<i>Observación directa</i>
<i>CORVIDAE</i>	<i>Pollo de monte, Carriquí pechiblanco</i>	<i>Black-chested jay</i>	<i>Cyanocorax affinis</i>	<i>Observación directa</i>
<i>HIRUNDINIDAE</i>	<i>Golondrina Blanquiazul</i>	<i>Blue and white Swallow</i>	<i>Pigochelidon cyanoleuca</i>	<i>Observación directa</i>
<i>HIRUNDINIDAE</i>	<i>Golondrina Barranquera</i>	<i>Southern rough-winged swallow</i>	<i>Stelgidopteryx ruficollis</i>	<i>Observación directa</i>
<i>TROGLODYTIDAE</i>	<i>Cucarachero Rufo</i>	<i>Rufous Wren</i>	<i>Cinnycerthia unirufa</i>	<i>Observación directa</i>
<i>TROGLODYTIDAE</i>	<i>Cucarachero Bigotudo</i>	<i>Whiskeredn wren</i>	<i>Pheugopedius mystacalis</i>	<i>Auditivo</i>
<i>TROGLODYTIDAE</i>	<i>Cucarachero Común</i>	<i>House Wren</i>	<i>Troglodytes aedon</i>	<i>Observación directa</i>
<i>TROGLODYTIDAE</i>	<i>Cucarachero Montaraz</i>	<i>Mountain Wren</i>	<i>Troglodytes solstitialis</i>	<i>Observación directa</i>
<i>TROGLODYTIDAE</i>	<i>Cucarachero Pechigris</i>	<i>Gray-breasted Wood-wren</i>	<i>Henicorhina leucophrys</i>	<i>Auditivo</i>
<i>TROGLODYTIDAE</i>	<i>Cucarachero Flautista</i>	<i>Chestnut-breasted wren</i>	<i>Cyphorhinus thoracicus</i>	<i>Auditivo</i>

**POR MEDIO DE LA CUAL SE REGISTRA LA RESERVA NATURAL DE LA SOCIEDAD CIVIL
"RESERVA NATURAL EL OLINGUITO" RNSC 217-19**

CINCLIDAE	Mirlo acuático suramericano, Siriri de los torrentes	White-capped Dipper	<i>Cinclus leucocephalus</i>	Observación directa
TURDIDAE	Solitario andino, solitario Enmascarado	Andean solitaire	<i>Myadestes raloides</i>	Observación directa
TURDIDAE	Solitario Negro	Black solitaire	<i>Entomodestes coracinus</i>	Observación directa
TURDIDAE		Veery	<i>Catharus fuscescens</i>	Observación directa
TURDIDAE	Mirra Patinaranja	Great Thrush	<i>Turdus fuscater</i>	Observación directa
TURDIDAE	Mayo	Black billed thrush	<i>Turdus ignobilis</i>	Observación directa
TURDIDAE	Mirra Serrana	Glassy black Thrush	<i>Turdus serranus</i>	Observación directa
THRAUPIDAE	Rey del Quindío, Pollo-de-monte	White-capped Tanager	<i>Sericossypha albocristata</i>	Observación directa
THRAUPIDAE	Mielero Verde	Green honeycreeper	<i>Chlorophanes spiza</i>	
THRAUPIDAE		Blue-backed Conebill	<i>Conirostrum sitticolor</i>	Observación directa
THRAUPIDAE	Picaflor Flanquiblanco	White-sided Flower-piercer	<i>Diglossa albilatera</i>	Observación directa
THRAUPIDAE	Picaflor Azul	Bluish flower-piercer	<i>Diglossa caerulea</i>	Observación directa
THRAUPIDAE	Picaflor de Antifaz	Masked Flower-piercer	<i>Diglossa cyanea</i>	Observación directa
THRAUPIDAE	Buscaquiches Rufo	Rufous- crested tanager	<i>Creurgops verticalis</i>	Observación directa
THRAUPIDAE	Frutero chocolatero	White-lined Tanager	<i>Tachyphonus rufus</i>	Observación directa
THRAUPIDAE	Toche Enjalmado	Flame rumped tanager	<i>Ramphocelus flamigerus</i>	Observación directa
THRAUPIDAE		Black-winged Saltator	<i>Saltator atripennis</i>	Observación directa
THRAUPIDAE	Hemispingus Cabecinegro	Black-capped Hemispingus	<i>Kleinothera atropileus</i>	Observación directa
THRAUPIDAE	Semillero Cariamarillo	Yellow- faced grassquit	<i>Tiaris olivaceus</i>	Observación directa
THRAUPIDAE	Musguerito Gargantilla	Purplish-mantled tanager	<i>Iridosornis porphyrocephalus</i>	Observación directa
THRAUPIDAE	Tangará Lacrimosa	Lacrimose Mountain Tanager	<i>Anisognathus lacrymosus</i>	Observación directa
THRAUPIDAE	Tangará Primavera	Blue-winged mountain Tanager	<i>Anisognathus somptuosus</i>	Observación directa
THRAUPIDAE	Azulejo Real	Hooded Mountain Tanager	<i>Buthraupis montana</i>	
THRAUPIDAE	Cloromis Patirrojo	Grass-green Tanager	<i>Chlorornis riefferii</i>	Observación directa

**POR MEDIO DE LA CUAL SE REGISTRA LA RESERVA NATURAL DE LA SOCIEDAD CIVIL
"RESERVA NATURAL EL OLINGUITO" RNSC 217-19**

THRAUPIDAE	Tangará Nuquidorada	Golden naped Tanager	Tangara ruficervix	
THRAUPIDAE	Tangará Capirotada	Black-headed Tanager	Tangara heinei	Observación directa
THRAUPIDAE	Tangará Rastrojera	Scrub Tanager	Tangara vitriolina	Observación directa
THRAUPIDAE	Tangará Real	Blue-necked Tanager	Tangara cyanicollis	Observación directa
THRAUPIDAE	Tangará Negriazul	Blue and black Tanager	Tangara vassorii	Observación directa
THRAUPIDAE	Tangará Berilina	Beryl-spangled Tanager	Tangara nigroviridis	Observación directa
THRAUPIDAE	Tangará Verdiplata	Metallic-green Tanager	Tangara labradorides	Observación directa
THRAUPIDAE	Tangará Cabecirrufa	Bay-headed Tanager	Tangara gyrola	Observación directa
THRAUPIDAE	Tangará Coronada	Saffron-crowned Tanager	Tangara xanthocephala	Observación directa
THRAUPIDAE	Tangará Dorada	Golden Tanager	Tangara arthus	Observación directa
THRAUPIDAE	Azulejo Montanero	Blue-capped Tanager	Thraupis cyanocephalus	Observación directa
THRAUPIDAE	Azulejo	Blue-gray Tanager	Thraupis episcopus	Observación directa
THRAUPIDAE	Palmero o verderón	Palm Tanager	Thraupis palmarum	Observación directa
THRAUPIDAE	Hemispingus Verdoso	Oleaginous hemispingus	Hemispingus frontalis	
THRAUPIDAE	Hemispingus de Antifaz	Black-eared hemispingus	Hemispingus melanotis	Observación directa
THRAUPIDAE	Montero Piquirrojo	Gray. Hooded bush tanager	Cnemoscopus rubrirostris	Observación directa
THRAUPIDAE	Tangará Diadema	Buff-breasted Mountain Tanager	Dubusia taeniata	Observación directa
EMBERIZIDAE	Gorrion-montés Collarejo	Chestnut-capped brush-finch	Arremon brunneinucha	Observación directa
EMBERIZIDAE	Pinche, Gorrion Copetón	Rufous collared sparrow	Zonotricha capensis	Observación directa
EMBERIZIDAE	Gorrion-montés Gorgiamarillo	White-naped Brush-Finch	Atlapetes albinucha	Observación directa
EMBERIZIDAE	Gorrion Pizarra	Slaty finch	Haplospiza rustica	Observación directa
EMBERIZIDAE		Stripe-headed Brush-finch	Arremon torquatus	Observación directa
CARDINALIDAE	Piranga Abejera	Summer tanager	Piranga rubra	Observación directa
CARDINALIDAE	Piranga Cabecirroja	Red-hooded Tanager	Piranga rubriceps	
CARDINALIDAE	Habia Copetona	Crested ant-tanager	Habia cristata	Auditivo
CARDINALIDAE		Rose-breasted Grosbeak	Pheucticus ludovicianus	

20

**POR MEDIO DE LA CUAL SE REGISTRA LA RESERVA NATURAL DE LA SOCIEDAD CIVIL
"RESERVA NATURAL EL OLINGUITO" RNSC 217-19**

PARULIDAE			<i>Vermivora chrysoptera</i>	
PARULIDAE	<i>Cebrita Trepadora</i>	<i>Black-and-white warbler</i>	<i>Mniotilta varia</i>	<i>Observación directa</i>
PARULIDAE	<i>Reinita Tropical</i>	<i>Tropical parula</i>	<i>Setophaga pitiayumi</i>	
PARULIDAE	<i>Reinita Gorginaranja</i>	<i>Blackbournian Warbler</i>	<i>Setophaga fusca</i>	<i>Observación directa</i>
PARULIDAE	<i>Arañero Cabecirrayado</i>	<i>Three-striped Warbler</i>	<i>Basileuterus tristriatus</i>	<i>Observación directa</i>
PARULIDAE	<i>Reinita de Canadá</i>	<i>Canada warbler</i>	<i>Cardellina canadensis</i>	<i>Observación directa</i>
PARULIDAE	<i>Abanico Pechinegro, angelito</i>	<i>Slate-thoated whitestart</i>	<i>Myioborus miniatus</i>	<i>Observación directa</i>
PARULIDAE	<i>Abanico Cariblanco, angelito blanco</i>	<i>Golden fronted Whitestart</i>	<i>Myioborus ornatus</i>	<i>Observación directa</i>
ICTERIDAE	<i>Oropéndola Variable, gulungo, mochilero</i>	<i>Russet-backed oropendula</i>	<i>Psarocolius angustifrons</i>	<i>Observación directa</i>
ICTERIDAE	<i>Arrendajo Montañero</i>	<i>Northern- mountain cacique</i>	<i>Cacicus chrysonotus</i>	<i>Observación directa</i>
ICTERIDAE	<i>Arrendajo Culirrojo</i>	<i>Scarlet-rumped cacique</i>	<i>Cacicus uropygialis</i>	
ICTERIDAE	<i>Arrendajo Negro</i>	<i>Yellow-billed caciued</i>	<i>Amblycercus holosericeus</i>	
ICTERIDAE	<i>Cacique Candela, chamón de montaña</i>	<i>Red-bellied grackle</i>	<i>Hypopyrrhus pyrohypogaster</i>	<i>Observación directa</i>
ICTERIDAE	<i>Turpial montañero</i>	<i>Yellow-backed oriole</i>	<i>Icterus chrysater</i>	<i>Observación directa</i>
FRINGILIDAE	<i>Eufonia Cabeciazul</i>	<i>Golden-rumped euphonia</i>	<i>Euphonia cyanocephala</i>	<i>Observación directa</i>
FRINGILIDAE	<i>Clorofonia Verdiazul</i>	<i>Blue-naped chlorophonia</i>	<i>Chlorophonia cyanea</i>	<i>Observación directa</i>
FRINGILIDAE	<i>Clorofonia Ferruginosa</i>	<i>Chestnut-breasted Chlorophonia</i>	<i>Chlorophonia pyrrhophys</i>	<i>Observación directa</i>
FRINGILIDAE	<i>Clorofonia Collareja</i>	<i>Yellow collared chlorophonia</i>	<i>Chlorophonia flavirostris</i>	

Tabla 3. Aves registras por investigadores y guardabosques en la RNSC el Olinguito.



Imagen 7.



Imagen 8.

**POR MEDIO DE LA CUAL SE REGISTRA LA RESERVA NATURAL DE LA SOCIEDAD CIVIL
"RESERVA NATURAL EL OLINGUITO" RNSC 217-19**



Imagen 9.




Imagen 10.



Imagen 11.



Imagen 12.



Imágenes 13 y 14. Aves de la RNSC El Olinguito. Fuente (Edwar H Guarín)

Clima

"De acuerdo al esquema de ordenamiento territorial (2008) del municipio de Jardín, los datos de la estación Miguel Valencia del IDEAM ubicada en el a 1.650 m.s.n.m. (vereda Verdún) registra una precipitación anual de 1.999 mm, con un promedio mensual que varía desde 36,4 mm en el mes de febrero hasta 319,7 mm en el mes de mayo. Sin embargo y teniendo en cuenta el microclima imperante en la zona durante casi todo el año, se presenta una constante precipitación de tipo horizontal por la intersección de continuos frentes de humedad que ascienden por ambas vertientes de la cordillera sobre la zona del río Dojurgo, fenómeno que se observa especialmente en las horas de la tarde".

Hidrografía

"El río Dojurgo se localiza en el costado sur del territorio municipal de Jardín y vierte sus aguas directamente al río San Juan. Nace en el sector Ventanas, parte alta de la vereda La Herrera. Discurre en dirección este – oeste, luego gira un poco hacia el noroccidente hasta encontrar el río San Juan. La Reserva Natural El Olinguito está ubicada en la parte media de esta subcuenca y aporta tres quebradas que desembocan directamente al Río Dojurgo y más abajo recibe las aguas residuales de las veredas Macanas y del sector La Floresta".

3. Objetivos de conservación

En concordancia con el Decreto 2372 de 2010, y de acuerdo con la información suministrada por el propietario y lo hallado durante la visita técnica respecto del predio, se establecen los siguientes objetivos de Conservación para la Reserva Natural de la Sociedad Civil EL OLINGUITO.

✍

**POR MEDIO DE LA CUAL SE REGISTRA LA RESERVA NATURAL DE LA SOCIEDAD CIVIL
"RESERVA NATURAL EL OLINGUITO" RNSC 217-19**

- *Velar por la conservación de la muestra ecosistémica de Bosque muy húmedo premontano y Bosque muy húmedo montano bajo, perteneciente a la RNSC El Olinguito.*
- *Conservar flora y fauna asociada a los ecosistemas representativos y en especial las coberturas vegetales naturales que hacen parte la RNSC El Olinguito.*
- *Preservar los recursos hidrobiológicos de la RNSC El Olinguito, ya que estos dan sustento y gran importancia a sus dinámicas ecológicas.*

4. Usos y actividades

La Reserva Natural de la Sociedad Civil El OLINGUITO, se destinará a los siguientes usos y actividades, de acuerdo con el numeral 2.2.2.1.17.3 del decreto único reglamentario 1076 de 2015:

- *Actividades que conduzcan a la conservación, preservación, regeneración y restauración de los ecosistemas entre las que se encuentra el aislamiento la protección, el control y la revegetalización o enriquecimiento con especies nativas*
- *Acciones que conduzcan a la conservación, preservación y recuperación de poblaciones de fauna nativa.*
- *El aprovechamiento maderero doméstico y aprovechamiento sostenible de recursos no maderables.*
- *Educación ambiental.*
- *Investigación básica y aplicada.*
- *Producción o generación de bienes y servicios ambientales directos a la reserva e indirectos al área de influencia de la misma.*
- *Habitación permanente.*

5. Relación del predio con el SINAP e instrumentos de ordenamiento

a) Relación con otras áreas del SINAP

De acuerdo con la revisión efectuada al archivo tipo shapefile del predio que conforma la RNSC El Olinguito realizada por el La Dirección Territorial Andes Occidentales de PNN, esta reserva se encuentra traslapada con otras áreas protegidas Regionales, específicamente con el "Distrito Regional de Manejo Integrado Cuchilla Jardín Tamesis", sin embargo, la zonificación de la reserva El Olinguito, obedece a la zonificación del área de mayor categoría, ya que coinciden los usos con los establecidos en la Zona de oferta de bienes y servicios ambientales del DRMI.

6. Superposición con proyectos Mineros, Viales o de Hidrocarburos

Presenta traslape con 2 (dos) proyectos de solicitudes mineras en las siguientes condiciones:

Mapa de tierras de Colombia: El estado de las áreas en Colombia se representa gráficamente en el Mapa de Tierras, el cual es actualizado continuamente. En él se muestran las áreas que se encuentran en Exploración y Explotación y las áreas disponibles para la celebración de Contratos en las diferentes cuencas sedimentarias del país. Áreas en Exploración (Bloques de color amarillo): son aquellos sobre los cuales se realizan trabajos de exploración, incluye los contratos directos de ECP, los de asociación con ECP y los firmados con la ANH. Áreas en Evaluación Técnica (Bloques de contorno morado y relleno en puntos): son aquellos sobre los cuales se realizan trabajos de evaluación asignados por la ANH. Áreas en Explotación (Bloques de color rojo): son aquellas en las cuales se adelantan labores de explotación de hidrocarburos. Áreas Disponibles (Bloques de color gris): aquellas que no han sido objeto de asignación, de manera que sobre ellas no existe contrato vigente ni se ha adjudicado propuesta; las que han sido ofrecidas por la ANH en desarrollo de procedimientos de selección en competencia o excepcionalmente directa, y sobre las cuales no se recibieron propuestas o no fueron asignadas; las que sean total o parcialmente devueltas por terminación del correspondiente contrato o en razón de devoluciones parciales de áreas objeto de contratos en ejecución, así como las que pueden ser objeto de asignación exclusivamente para la evaluación técnica, la exploración y la explotación de yacimientos no convencionales, cuando el Contratista no dispone de habilitación para el efecto. Áreas Reservadas (Bloques de achurado naranja): las que la ANH delimite y califique como tales por razones de política energética, de seguridad nacional o de orden público; por sus características geológicas, ambientales, sociales o por haber realizado estudios

**POR MEDIO DE LA CUAL SE REGISTRA LA RESERVA NATURAL DE LA SOCIEDAD CIVIL
"RESERVA NATURAL EL OLINGUITO" RNSC 217-19**

en ellas y disponer consiguientemente de información exploratoria valiosa sobre las mismas o tener proyectado emprender directamente tales estudios.

AREA_Ha_ 279519,045884
 AREA_MIN0
 CONTRATO_N AMAGA CBM
 CUENCA_CV AMA
 FECHA_FIRM 25/07/2013
 FID 143
 MOD_ESTADO AREA RESERVADA
 OBJECTID 146
 OPERADORA AGENCIA NACIONAL DE HIDROCARBUROS
 OPR_ABR ANH
 Shape Polygon
 Shape_Area 2795190458,84
 Shape_Leng 421386,186457
 SUPERFICIE CONTINENTAL
 TIERRAS_ID 3182
 TIPO_AREA AREA RESERVADA
 TIPO_LEYEN AREA RESERVADA
 YACIMIENTO NO CONVENCIONAL COAL BED METHANE

b) SMIN19ANMIMULKV1

CODIGO_EXP ELF-121
 ESTADO_EXP SOLICITUD VIGENTE-EN CURSO
 FECHA_RADI 15/12/2003
 FID 4708
 ID 16380
 MINERALES DEMAS_CONCESIBLES\ MINERALES DE PLATA Y SUS CONCENTRADOS\ MINERALES DE ORO Y SUS CONCENTRADOS
 MODALIDAD CONTRATO DE CONCESION (L 685)
 MUNICIPIOS ANDES-ANTIOQUIA\RIOSUCIO-CALDAS\MISTRATÓ-RISARALDA\JARDÍN-ANTIOQUIA
 Shape Polygon
 SHAPE_AREA 16623050,9891
 SHAPE_LEN 19176,256471
 TITULARES (70102360) RUBEN DARIO SEPULVEDA VILLADA\ (70811539) JUAN GUILLERMO VARGAS HERNANDEZ\ (4586314) LUIS OCTAVIO ANGEL DIAZ\ (504813) GUILLERMO ANTONIO URIBE BOLIVAR\ (70811421) GABRIEL DARIO MUNERA AGUDELO\ (16202044) GUSTAVO DE JESUS ARAQUE ARBOLEDA\ (3510)

En estas circunstancias se considera que no hay impedimento para el registro de la RNSC El Olinguito, no obstante, se recomienda al propietario de la RNSC dar aviso a PNN sobre cualquier afectación que se pueda producir a la reserva por cualquiera de estas actividades para proceder como corresponde dentro de la normatividad.

7. Aspectos prediales y área de registro

8. Zonificación

Según lo expresado por el propietario y lo hallado durante la visita técnica por parte del GTEA de PNN se define la siguiente zonificación para la RNSC El Olinguito.

Zonificación	Usos	Área ha	Porcentaje
Bosque Nativo	Conservación	75,0723	77,57%
Rastrojos	Restauración	21,5271	22,24%
Cabaña	Infraestructura	0,1850	0,19%
TOTAL		96,7844	100%

Tabla 4. Zonificación y usos de la RNSC El Olinguito.

Zona de Conservación:

La zona de conservación está comprendida por una extensión de 75,0723 ha, que componen uno de los bosques más conservados en el municipio de Jardín Antioquia, hace parte de

**POR MEDIO DE LA CUAL SE REGISTRA LA RESERVA NATURAL DE LA SOCIEDAD CIVIL
"RESERVA NATURAL EL OLINGUITO" RNSC 217-19**

corredores de conectividad ambientales declarados por la autoridad ambiental CORANTIOQUIA, así como otras estrategias de conservación del municipio, este bosque posee atributos muy especiales ya que tiene una trayectoria muy importante, con registros de mucha riqueza tanto de fauna como flora, el cual referencia especies tan importantes, de grandes mamíferos y especies de flora como Gallinazos (Alma Negra), la palma de cera del Quindío entre otros. Es de resaltar también que el entorno está inmerso en un Área de Importancia Para la Conservación de las Aves AICA según BirdLife International, Oficina Regional de las Américas⁵.

Zona de Restauración:

Esta zona está comprendida por una porción, representada por 21,5271 ha, y es aproximadamente el 22,24 % del área de registro, que en algún momento fue zona de ganadería, al momento de realizar la visita se evidenció que ha surgido una transformación de manera progresiva ya presenta un sistema de sucesiones naturales con especies nativas, el cual se ha dejado para conservación. El enriquecimiento vegetal y de restauración, se hace con especies nativas de la misma reserva o de sectores aledaños, por lo general en viveros dentro la misma reserva, actividad que está a cargo del personal de la misma Fundación.

Zona de Uso Intensivo e Infraestructura:

Esta zona está compuesta por una cabaña al interior de la RNSC el Olinguito, sirve como alojamiento para el guardabosques y como centro de operaciones y logística para los investigadores y visitantes autorizados por la gerencia de la Fundación, su diseño y construcción está compuesta en su mayoría por materiales de la región, el ingreso a ella es a través de un sendero natural al interior de bosque nativo, se encuentra a una distancia de una hora aproximadamente de la carretera que va hacia la vereda la Mesenia.


Imágenes 15 y 16. Cabaña de la RNSC El Olinguito. Fuente, (Fundación Colibrí)



Imágenes 17 y 18. Cabaña de la RNSC El Olinguito. Fuente, (Fundación Colibrí)



Imagen 19. Cabaña de la RNSC El Olinguito. Fuente, (Fundación Colibrí)



⁵ BirdLife International y Conservation International (2005) Áreas Importantes para la Conservación de las Aves en los Andes Tropicales: sitios prioritarios para la conservación de la biodiversidad. Quito, Ecuador. BirdLife International (Serie de Conservación de BirdLife No. 14).

**POR MEDIO DE LA CUAL SE REGISTRA LA RESERVA NATURAL DE LA SOCIEDAD CIVIL
"RESERVA NATURAL EL OLINGUITO" RNSC 217-19**

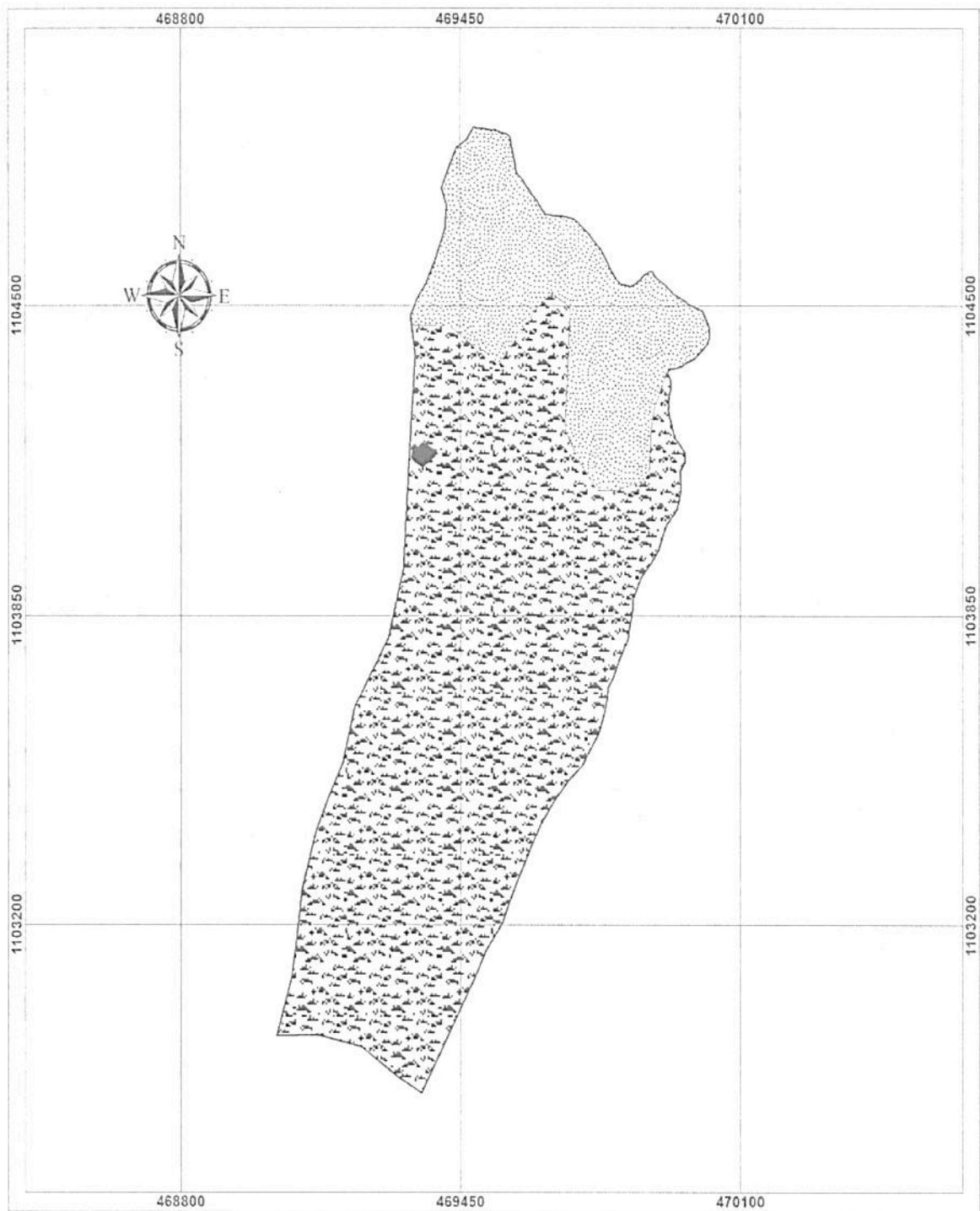


Figura 1. Ubicación y zonificación de la RNSC EL Olinguito.



**POR MEDIO DE LA CUAL SE REGISTRA LA RESERVA NATURAL DE LA SOCIEDAD CIVIL
"RESERVA NATURAL EL OLINGUITO" RNSC 217-19**

CONCEPTO

Una vez realizada la visita técnica por parte de la DTAO de PNN para la de la verificación de la muestra ecosistémica y revisado el expediente RNSC 217-19, se considera VIABLE el registro de 96 ha 7,844m² (noventa y seis hectáreas con siete mil ochocientos cuarenta y cuatro metros cuadrados), del predio con matrícula Inmobiliaria No. 004-49030, localizado en la vereda Dojurgo, del municipio de Jardín de Antioquia, como Reserva Natural de la Sociedad Civil " EL OLINGUITO" ya que CUMPLE con los requisitos técnicos exigidos en la Sección 17 - Reservas de la Sociedad Civil, del Capítulo 1 -Áreas de Manejo Especial- del Título 2 -Gestión Ambiental-, de la Parte 2 - Reglamentación, del Libro 2 -Régimen Reglamentario del Sector Ambiente-, del Decreto No. 1076 de 2015.

Dadas las condiciones que anteceden el titular, se requiere:

- *Elaborar el plan de Manejo de la Reserva teniendo en cuenta los objetivos de conservación establecidos en este concepto técnico.*
- *Socializar el acto administrativo con el personal encargado de realizar las actividades de mantenimiento al interior de la Reserva.*
- *Continuar con el manejo y protección de la muestra de ecosistema de Bosque muy húmedo premontano y Bosque muy húmedo montano bajo.*
- *Informar a Parques Nacionales Naturales de Colombia y a la autoridad ambiental correspondiente tal como lo menciona el artículo 2.2.2.1.17.15 de la Sección 17 del Decreto 1076 de 2015, sobre los cambios en la zonificación o usos y actividades establecidos en la RNSC "EL OLINGUITO".*

Adicionalmente, se recomienda a los propietarios de la RNSC "EL OLINGUITO, dar aviso a PNN sobre cualquier afectación que se pueda producir a la reserva, tal como queda expresado en el Decreto No. 1076 de 2015, sección 17 -Reservas de la sociedad civil, Artículo 2.2.2.1.17.15 Obligaciones de los Titulares de las Reservas: para proceder como corresponde dentro de la normatividad.

IV. CONSIDERACIONES JURÍDICAS

Bajo los anteriores presupuestos jurídicos y técnicos, así como las recomendaciones contenidas en el Concepto Técnico No. **2021600000046** del 15 de noviembre de 2021, el Grupo de Trámites y Evaluación Ambiental –GTEA- la Dirección Territorial Andes Occidentales de Parques Nacionales Naturales de Colombia, considera **VIABLE** registrar un área total de noventa y seis hectáreas con siete mil ochocientos cuarenta y cuatro metros cuadrados (**96ha 7844m²**), a favor del predio denominado "Reserva Forestal del Municipio de Jardín" identificado con FMI No.004-49030, ubicado en la vereda Dojurgo, del municipio de Jardín, departamento de Antioquia, como Reserva Natural de la Sociedad Civil "**RESERVA NATURAL EL OLINGUITO**" toda vez que cumple a cabalidad con los requisitos técnicos y legales establecidos en el Decreto Único Reglamentario No. 1076 de 26 de mayo de 2015, que para el caso concreto se aplica lo estipulado en la Sección 17 -Reservas de la Sociedad Civil, del Capítulo 1 -Áreas de Manejo Especial- del Título 2 -Gestión Ambiental-, de la Parte 2 - Reglamentación-, del Libro 2 -Régimen Reglamentario del Sector Ambiente, del mencionado decreto.

En mérito de lo expuesto la Subdirección de Gestión y Manejo de Áreas Protegidas,

RESUELVE

ARTÍCULO PRIMERO: Registrar como Reserva Natural de la Sociedad Civil "**RESERVA NATURAL EL OLINGUITO**", una extensión superficial total de noventa y seis hectáreas con siete mil ochocientos cuarenta y cuatro metros cuadrados (**96ha 7844m²**), a favor del predio denominado "Reserva Forestal del Municipio de Jardín" identificado con FMI No.004-49030, de propiedad de la **FUNDACIÓN PARA LA CONSERVACIÓN, PROTECCIÓN Y PRESERVACIÓN DE VIDA NATURAL SILVESTRE** identificada con NIT 900044013-1, ubicado en la vereda Dojurgo, del municipio de Jardín, departamento de Antioquia, según información contenida en el certificado de Tradición y Libertad, de conformidad con lo expuesto en la parte motiva de la presente resolución.

ARTÍCULO SEGUNDO: Como objetivos de conservación de la Reserva Natural de la Sociedad Civil "**RESERVA NATURAL EL OLINGUITO**" se proponen:

**POR MEDIO DE LA CUAL SE REGISTRA LA RESERVA NATURAL DE LA SOCIEDAD CIVIL
"RESERVA NATURAL EL OLINGUITO" RNSC 217-19**

Objetivos específicos de conservación:

- Velar por la conservación de la muestra ecosistémica de Bosque muy húmedo premontano y Bosque muy húmedo montano bajo, perteneciente a la RNSC El Olinguito.
- Conservar flora y fauna asociada a los ecosistemas representativos y en especial las coberturas vegetales naturales que hacen parte la RNSC El Olinguito.
- Preservar los recursos hidrobiológicos de la RNSC El Olinguito, ya que estos dan sustento y gran importancia a sus dinámicas ecológicas.

ARTÍCULO TERCERO: Adoptar la siguiente zonificación para la Reserva Natural de la Sociedad Civil "RESERVA NATURAL EL OLINGUITO"

Tabla 1. Zonificación para la RNSC RESERVA NATURAL EL OLINGUITO

Zonificación	Usos	Área ha	Porcentaje
Bosque Nativo	Conservación	75,0723	77,57%
Rastrojos	Restauración	21,5271	22,24%
Cabaña	Infraestructura	0,1850	0,19%
TOTAL		96,7844	100%

PARÁGRAFO: Cualquier modificación a la zonificación acogida deberá ser comunicada a Parques Nacionales Naturales de Colombia, para los trámites pertinentes.

ARTÍCULO CUARTO: La Reserva Natural de la Sociedad Civil "RESERVA NATURAL EL OLINGUITO", se destinará a cumplir los siguientes usos y actividades de acuerdo con lo dispuesto en el artículo 2.2.2.1.17.3 del Decreto Único Reglamentario 1076 de 26 de mayo de 2015:

- Actividades que conduzcan a la conservación, preservación, regeneración y restauración de los ecosistemas entre las que se encuentran el aislamiento, la protección, el control y la revegetalización o enriquecimiento con especies nativas.
- Acciones que conduzcan a la conservación, preservación y recuperación de poblaciones de fauna nativa.
- El aprovechamiento maderero doméstico y aprovechamiento sostenible de recursos no maderables.
- Educación ambiental.
- Investigación básica y aplicada.
- Producción o generación de bienes y servicios ambientales directos a la Reserva e indirectos al área de influencia de la misma.
- Habitación Permanente.

ARTÍCULO QUINTO: Una vez ejecutoriada la presente resolución, de conformidad con lo establecido en el Parágrafo del Artículo 2.2.2.1.17.8 del Decreto Único Reglamentario 1076 de 26 de mayo de 2015, el titular del presente registro podrá ejercer los derechos contemplados en el Artículo 2.2.2.1.17.11 ibidem, y los demás que la Ley confiere a las Reservas Naturales de la Sociedad Civil.

ARTÍCULO SEXTO: Una vez ejecutoriada la presente resolución, el titular del presente registro deberá dar estricto cumplimiento a las obligaciones establecidas en el artículo 2.2.2.1.17.15 del Decreto Único reglamentario 1076 de 26 de mayo de 2015, so pena de las sanciones legales.

ARTÍCULO SÉPTIMO: En virtud de lo señalado en el numeral 14 del artículo 13 del Decreto 3572 de 2011, la Subdirección de Gestión y Manejo de Áreas Protegidas podrá ordenar la realización de visitas técnicas de seguimiento, para verificar la observancia de las condiciones bajo las cuales se otorga el presente registro y el cumplimiento de las obligaciones establecidas en el artículo sexto de esta Resolución.

ARTÍCULO OCTAVO: En firme la presente decisión, se ordena enviar copias de esta resolución al Departamento Nacional de Planeación, Gobernación de Antioquia, a la Corporación Autónoma Regional del Centro de Antioquia- CORANTIOQUIA-, y a la Alcaldía Municipal de Jardín, de conformidad con lo dispuesto en el numeral 6º del artículo 2.2.2.1.17.8 del Decreto Único reglamentario 1076 de 26 de mayo de 2015.

SR

**POR MEDIO DE LA CUAL SE REGISTRA LA RESERVA NATURAL DE LA SOCIEDAD CIVIL
"RESERVA NATURAL EL OLINGUITO" RNSC 217-19**

ARTÍCULO NOVENO: En firme la presente decisión, de conformidad con lo señalado en el numeral 15 del artículo 13 del decreto 3572 de 2011, y en concordancia con lo establecido en el párrafo del artículo 2.2.2.1.3.3 del Decreto Único Reglamentario 1076 de 26 de mayo de 2015, se ordena incorporar la presente Reserva Natural de la Sociedad Civil al Registro Único Nacional de Áreas Protegidas – RUNAP del SINAP.

ARTÍCULO DÉCIMO: Notifíquese el contenido del presente acto administrativo personalmente o en su defecto por aviso, al señor **LUIS AUGUSTO MAZARIEGOS HURTADO**, identificado con cédula de ciudadanía 16.663.006, representante legal de la **FUNDACIÓN PARA LA CONSERVACIÓN, PROTECCIÓN Y PRESERVACIÓN DE VIDA NATURAL SILVESTRE** identificada con NIT 900044013-1, en los términos establecidos en el artículo 66 y subsiguientes de la Ley 1437 de 2011 –Código de Procedimiento Administrativo y de lo Contencioso Administrativo-

ARTÍCULO DÉCIMO PRIMERO: La Reserva Natural de la Sociedad Civil "**RESERVA NATURAL EL OLINGUITO**", deberá contar con un plan de manejo que será el principal instrumento de planificación que orienta su gestión de conservación para un periodo de cinco años, y su formulación se realizará dentro del año siguiente a su incorporación en el Registro Único Nacional de Áreas Protegidas RUNAP, de conformidad con lo dispuesto en el artículo 2.2.2.1.6.5 del Decreto Único Reglamentario 1076 de 26 de mayo de 2015.

ARTÍCULO DÉCIMO SEGUNDO: Contra la presente resolución procede el recurso de reposición, el cual podrá interponerse por escrito dentro de los diez (10) días hábiles siguientes a la fecha de su notificación, ante la Subdirección de Gestión y Manejo de Áreas Protegidas de Parques Nacionales Naturales de Colombia, conforme a lo establecido en el artículo 76 de la Ley 1437 de 2011 - Código de Procedimiento Administrativo y de lo Contencioso Administrativo-

PARÁGRAFO.- Lo anterior, de acuerdo a lo establecido en la Resolución No. 143 del 1° de abril de 2020, modificada por la Resolución No. 273 del 2020 de Parques Nacionales Naturales de Colombia, donde se ordena el levantamiento de la suspensión de los términos de las actuaciones administrativas"

ARTÍCULO DÉCIMO TERCERO: La presente Resolución deberá publicarse en la correspondiente Gaceta Oficial Ambiental de Parques Nacionales Naturales de Colombia.

NOTIFÍQUESE, PUBLÍQUESE, COMUNÍQUESE Y CÚMPLASE



EDNA MARIA CAROLINA JARRO FAJARDO

Subdirectora de Gestión y Manejo de Áreas Protegidas

Proyectó: *Andrea Johanna Torres Suárez – Abogada GTEA - SGM*
Concepto Técnico: *Jorge Eduardo Ceballos Betancur- Director - DTAO-PNN*
Claudia Marcela Sánchez- Profesional-DTAO-PNN

Aprobó: *Guillermo Alberto Santos Ceballos – Coordinador GTEA-SGM*

Expediente: RNSC 217-19 RESERVA NATURAL EL OLINGUITO