

**MINISTERIO DE AMBIENTE Y DESARROLLO SOSTENIBLE****PARQUES NACIONALES NATURALES DE COLOMBIA****AUTO NÚMERO
(125)****07 DE ABRIL DE 2022****POR MEDIO DEL CUAL SE INICIA EL TRÁMITE DE REGISTRO DE LA RESERVA NATURAL DE LA SOCIEDAD CIVIL "QWANA" RNSC 039-22**

La Subdirectora de Gestión y Manejo de Áreas Protegidas de Parques Nacionales Naturales de Colombia, en ejercicio de sus facultades legales y en especial las establecidas en el numeral 14 del artículo 13 del Decreto 3572 de 2011, la Resolución No. 092 de 2011 y,

CONSIDERANDO

Que la Ley 99 de 1993 creó el Ministerio del Medio Ambiente y reordenó el Sector Público encargado de la gestión y conservación del medio ambiente y los recursos naturales renovables,

Que Parques Nacionales Naturales de Colombia, de acuerdo con lo dispuesto en el Decreto 3572 de 2011, es la Autoridad Ambiental encargada de la administración y manejo del Sistema de Parques Nacionales Naturales y la coordinación del Sistema Nacional de Áreas Protegidas.

Que en el artículo 13, numeral 14 del Decreto 3572 de 2011, se le otorgó a la Subdirección de Gestión y Manejo de Áreas Protegidas la función de *"Adelantar los trámites administrativos ambientales y proyectar los actos administrativos a que haya lugar, para el otorgamiento de permisos, concesiones, autorizaciones y demás instrumentos de control y seguimiento ambiental, para el uso y aprovechamiento de los recursos naturales renovables en las áreas del Sistema de Parques Nacionales, así como para el **registro de las Reservas Naturales de la Sociedad Civil**"* (Subraya y negrita fuera del texto original).

Que adicionalmente, la Dirección General de esta Autoridad Ambiental, a través de la Resolución No. 092 de 2011, delegó en la Subdirección de Gestión y Manejo de Áreas Protegidas –entre otras- la función de otorgar el registro de las Reservas Naturales de la Sociedad Civil.

Que adicionalmente, la ya referida Ley 99 de 1993, define en su artículo 109 las Reservas Naturales de la Sociedad Civil como: *"La parte o el todo del área de un inmueble que conserva una muestra de un ecosistema natural y sea manejado bajo los principios de la sustentabilidad en el uso de los recursos naturales, cuyas actividades y usos se establecerán de acuerdo a reglamentación, con la participación de las organizaciones sin ánimo de lucro de carácter ambiental"*.

Que mediante el Decreto No. 1076 de 26 de mayo de 2015, *"Por medio del cual se expide el Decreto Único Reglamentario del Sector Ambiente y Desarrollo Sostenible"*, se compilaron los Decretos reglamentarios del sector ambiente, entre los que se encuentran el Decreto 2372 de 2010 *"en relación con el Sistema Nacional de Áreas Protegidas"*, y el Decreto No. 1996 de 1999 *"Por el cual se reglamentan los artículos 109 y 110 de la Ley 99 de 1993 sobre Reservas Naturales de la Sociedad Civil"*.

AK

POR MEDIO DEL CUAL SE INICIA EL TRÁMITE DE REGISTRO DE LA RESERVA NATURAL DE LA SOCIEDAD CIVIL "QWANA" RNSC 039-22

Que el artículo 1.1.2.1.1 del Decreto No. 1076 de 2015, establece las funciones de Parques Nacionales Naturales como Unidad que conforma y administra el sector.

Que para efectos del procedimiento de Registro de Reservas Naturales de la Sociedad Civil en la presente actuación, se procederá de conformidad con lo dispuesto en la Sección 17 -Reservas de la Sociedad Civil, del Capítulo 1 -Áreas de Manejo Especial- del Título 2 -Gestión Ambiental-, de la Parte 2 -Reglamentación-, del Libro 2 -Régimen Reglamentario del Sector Ambiente-, del Decreto No. 1076 de 2015 "Por medio del cual se expide el Decreto Único Reglamentario del Sector Ambiente y Desarrollo Sostenible".

ANTECEDENTES

Mediante radicado No. 20224600024952 del 11/03/2022, el Sistema Departamental de Áreas Protegidas del Tolima – SIDAP TOLIMA, remitió la documentación presentada por el señor **EDUARDO MICOLTA MARIN**, identificado con Cédula de Ciudadanía No. 79.486.875, para iniciar el trámite de registro como Reserva Natural de la Sociedad Civil a denominarse "**QWANA**", a favor del predio denominado "El Mirador Fracción la Martinica" inscrito bajo el folio de matrícula inmobiliaria No 350-81104, que cuenta con una extensión superficiaria de doce hectáreas (**12 Has**) ubicado en la vereda Ibagué, municipio de Ibagué, departamento de Tolima, según información contenida en el Certificado de Tradición y Libertad, expedido el 24 de octubre de 2018, por la Oficina de Registro de Instrumentos Públicos de Ibagué, verificado en la Ventanilla Única de Registro-VUR- el 28 de marzo de 2022, encontrando una anotación adicional.

I. Legitimación para formular la solicitud y derecho de dominio

La actual solicitud de registro, es elevada por el señor **EDUARDO MICOLTA MARIN**, identificado con Cédula de Ciudadanía No. 79.486.875, que de conformidad con el formulario de solicitud de registro presentado y en concordancia con lo evidenciado en el Certificado de Tradición y Libertad, se corroboró que el solicitante es el actual titular del derecho real de dominio del predio denominado "El Mirador Fracción la Martinica" inscrito bajo el folio de matrícula inmobiliaria No. 350-81104, de ahí que se encuentra legitimado para solicitar el registro del referido inmueble, como Reserva Natural de la Sociedad Civil.

Con la finalidad de corroborar el derecho de dominio del solicitante, se realizó un análisis jurídico del Certificado de Tradición y Libertad del predio denominado "El Mirador Fracción la Martinica" inscrito bajo el folio de matrícula inmobiliaria No. 350-81104, donde se pudieron evidenciar limitaciones al dominio, las cuales se describen en las siguientes anotaciones:

ANOTACION: Nro 1 Fecha: 18-07-1991 Radicación: 8584

Doc: ESCRITURA 2059 DEL 1991-07-17 00:00:00 NOTARIA 2. DE IBAGUE VALOR ACTO: \$0

ESPECIFICACION: 999 ENGLOBE (OTRO)

PERSONAS QUE INTERVIENEN EN EL ACTO (X-Titular de derecho real de dominio, I-Titular de dominio incompleto)

A: ROMERO SALAS BERNARDO X

ANOTACION: Nro 2 Fecha: 18-07-1991 Radicación: 8584

Doc: ESCRITURA 2059 DEL 1991-07-17 00:00:00 NOTARIA 2. DE IBAGUE VALOR ACTO: \$0

ESPECIFICACION: 110 ELEVA A ESCRITURA CONSTRUCCION MEJORAS (MODO DE ADQUISICION)

POR MEDIO DEL CUAL SE INICIA EL TRÁMITE DE REGISTRO DE LA RESERVA NATURAL DE LA SOCIEDAD CIVIL "QWANA" RNSC 039-22

PERSONAS QUE INTERVIENEN EN EL ACTO (X-Titular de derecho real de dominio,I-Titular de dominio incompleto)

A: ROMERO SALAS BERNARDO X

ANOTACION: Nro 5 Fecha: 29-09-2011 Radicación: 2011-350-6-19678

Doc: ESCRITURA 1716 DEL 2011-09-05 00:00:00 NOTARIA SEGUNDA DE IBAGUE VALOR ACTO: \$4.300.000

ESPECIFICACION: 0339 **SERVIDUMBRE DE ENERGIA ELECTRICA SOBRE FRANJA DE TERRENO EXT. 4.431 M2. (LIMITACION ALDOMINIO)**

PERSONAS QUE INTERVIENEN EN EL ACTO (X-Titular de derecho real de dominio,I-Titular de dominio incompleto)

DE: FLOREZ QUIJONES EUSTAQUIO CC 5966569

A: COMPAÑIA ENERGETICA DEL TOLIMA S.A. E.S.P. NIT.809.011-444-9

ANOTACION: Nro 9 Fecha: 11-07-2019 Radicación: 2019-350-6-12859

Doc: ESCRITURA 2665 DEL 2019-05-31 00:00:00 NOTARIA SETENTA Y TRES DE BOGOTA D.C. VALOR ACTO: \$0

ESPECIFICACION: 0966 **CESION DE POSICION CONTRACTUAL EN SERVIDUMBRE (OTRO)**

PERSONAS QUE INTERVIENEN EN EL ACTO (X-Titular de derecho real de dominio,I-Titular de dominio incompleto)

DE: COMPAÑIA ENERGETICA DEL TOLIMA S.A. E.S.P. NIT. 8090114449

A: EMPRESA DE ENERGIA DEL PACIFICO S.A E.S.P NIT. 8002498601

Así pues, es necesario indicar que la información y documentación aportada hasta el momento por el solicitante, no es suficiente para evaluar la posesión real y efectiva sobre el predio denominado "El Mirador Fracción la Martinica" inscrito bajo el folio de matrícula inmobiliaria No. 350-81104; en tanto, para cumplir a cabalidad con lo estipulado por el Artículo 2.2.2.1.17.6 del Decreto Único Reglamentario No. 1076 de 26 de mayo de 2015, se requiere al solicitante del registro allegar copia del siguientes documento y sus anexos respectivos:

- ESCRITURA 2059 DEL 1991-07-17 NOTARIA 2. DE IBAGUE
- ESCRITURA 1716 DEL 2011-09-05 NOTARIA SEGUNDA DE IBAGUE
- ESCRITURA 2665 DEL 2019-05-31 NOTARIA SETENTA Y TRES DE BOGOTA D.C

El anterior requerimiento se efectúa con el propósito de realizar un mejor estudio y verificación de los datos que se acopien en el transcurso del proceso de registro, que permitan tomar una decisión de fondo sobre la solicitud presentada.

De acuerdo con el inciso tercero del Artículo 2.2.2.1.17.7 del Decreto Único Reglamentario No. 1076 de 26 de mayo de 2015, al solicitante se les requerirá por una sola vez para que aporten la documentación que les hiciere falta y se suspenderán los términos. Si pasados los dos (2) meses contados a partir de la expedición del comunicado oficial del Gobierno Nacional en el que se decreta superada la emergencia sanitaria derivada del CoVid-19, estos no han sido aportados, se entenderá que han desistido de la solicitud de registro y se procederá al archivo.

II. Área objeto de la solicitud.

De conformidad con el formulario de solicitud de registro, presentado por el señor **EDUARDO MICOLTA MARIN**, identificado con Cédula de Ciudadanía No. 79.486.875, se indicó como área total a registrar como Reserva Natural de la Sociedad Civil a denominarse "QWANA", a favor del predio denominado

POR MEDIO DEL CUAL SE INICIA EL TRÁMITE DE REGISTRO DE LA RESERVA NATURAL DE LA SOCIEDAD CIVIL "QWANA" RNSC 039-22

"El Mirador Fracción la Martinica" inscrito bajo el folio de matrícula inmobiliaria No. 350-81104, será una extensión total de **(1.793 Hectáreas)**.

Aunado a lo anterior, se evidenció la siguiente situación en el Certificado de Tradición y Libertad del predio a registrar:

En la sección de 'Cabida y Linderos' del Certificado de Tradición y Libertad allegado por el solicitante se indicó lo siguiente:

DESCRIPCIÓN: CABIDA Y LINDEROS:

VER ESCRITURA NUMERO 2059. 17 07. 91 NOTARIA 2. DE IBAGUE /.....

COMPLEMENTACIÓN:

ROMERO SALAS BERNARDO HUBO POR COMPRA HECHA A MARTIN VACA JESUS ANTONIO. POR ESC. NRO. 2612 18 11 76. NOTARIA 2 DE IBAGUE REGISTRADA EL 09 12 76. AL FOLIO MATRICULA NUMERO 350-0019773. MARTIN VACA JESUS ANTONIO HUBO POR COMPRA HECHA A CRUZ PARRA EFRAIN POR ESC NRO 544 10 03 70 NOTARIA 2. DE IBAGUE, REGISTRADA EL 12 03 70 AL FOLIO DE MATRICULA. NUMERO 350-0019773 CRUZ PARRA, EFRAIN HUBO POR PERMUTA A: RENGIFO DE MEDINA MARIA NILSAY MEDINA LOPEZ. MANUEL ANTONIO POR ESC. NRO 2954. 16 12 68. NOTARIA 2. DE IBAGUE REGISTRADA EL 25 01 69 AL FOLIO DE MAT. NUMERO 350-0019773 MEDINA LOPEZ MANUEL ANTONIO Y RENGIFO DE MEDINA MARIA NILSA. HUBO POR COMPRA HECHA A: CARDOZO LISANDRO. POR ESC NRO 1240 11 07 67 NOT. 2. DE IBAGUE, REGISTRADA EL 16 10 67 AL FOLIO DE MATRICULA NRO 350-0019773 CARDOZO LISANDRO. HUBO POR COMPRA HECHA A: PULIDO GUERRERO MARTIN POR ESX NRO 2498. 08 11 61 NOTARIA 2. DE IBAGUE. REGISTRADA EL 08 11. 61. AL FOLIO DE MAT. NUMERO 350-0019773 ROMERO SALAS BERNARDO. HUBO POR COMPRA HECHA A: MARTIN VACA JESUS ANTONIO. POR ESC. NRO. 2612 18 11 76 NOT. 2. DE IBAGUE, REGISTRADA EL 09 12 76. AL FOLIO DE MAT. NUMERO 350-0019773

Así pues, es necesario indicar que la información y documentación aportada hasta el momento por el solicitante no es suficiente para evaluar los linderos sobre el predio denominado "El Mirador Fracción la Martinica" inscrito bajo el folio de matrícula inmobiliaria No. 350-81104; en tanto, para cumplir a cabalidad con lo estipulado en el numeral 3 del Artículo 2.2.2.1.17.6¹ del Decreto Único Reglamentario No. 1076 de 26 de mayo de 2015, se requiere a la solicitante del registro allegar copia del siguiente documento y anexos respectivos:

1. Copia de Escritura Pública No.2059 del 17 de julio de 1991 Notaria 2 de Ibagué., con el fin de verificar los linderos del predio denominado "El Mirador Fracción la Martinica" inscrito bajo el folio de matrícula inmobiliaria No. 350-81104.

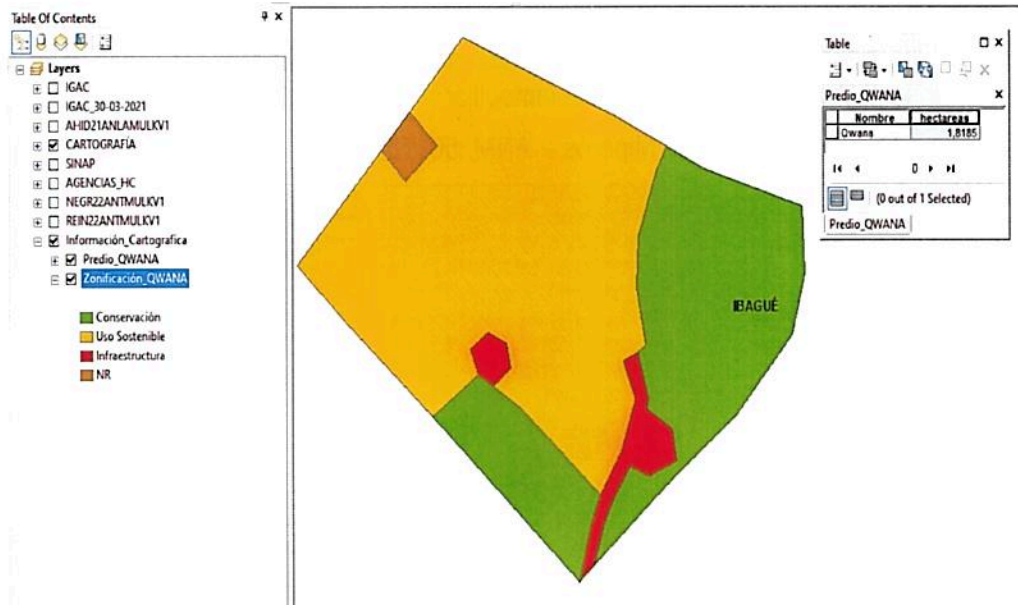
Cabe resaltar que de acuerdo al inciso tercero del artículo 2.2.2.1.17.7 del Decreto Único Reglamentario No. 1076 de 26 de mayo de 2015, al solicitante se le requerirá por una sola vez para que aporte la documentación que le hiciere falta y se suspenderán los términos. Si pasados los dos (2) meses contados a partir del día siguiente a la notificación del presente acto administrativo, estos no han sido aportados, se entenderá que ha desistido de la solicitud de registro y se procederá al archivo.

Luego de verificar la información cartográfica del mapa de zonificación, remitido, se evidenciaron las siguientes situaciones:

- El usuario allegó la información cartográfica en formato .shp, donde se evidencia la zonificación con sus respectivas áreas, igualmente se evidencia el área total a registrar de **1,8185 ha.**

¹ 3. Nombre, ubicación, linderos y extensión del inmueble y del área que se registrará como Reserva Natural de la Sociedad Civil.

POR MEDIO DEL CUAL SE INICIA EL TRÁMITE DE REGISTRO DE LA RESERVA NATURAL DE LA SOCIEDAD CIVIL "QWANA" RNSC 039-22

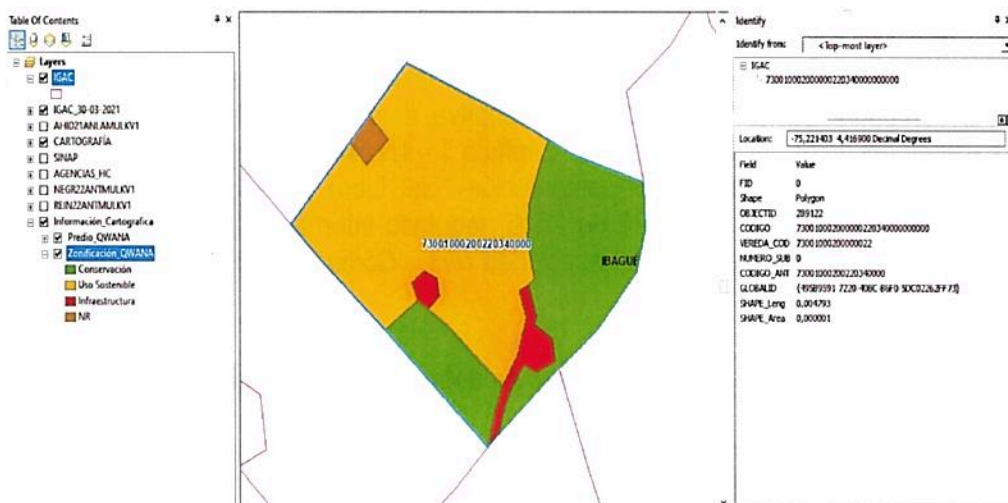


- Adicionalmente se visualiza que, en el polígono allegado, la fuente de información es Catastro IGAC, de conformidad con la reseña descriptiva allegada por el usuario tal y como se muestra a continuación

3. Descripción del ecosistema

El área donde se ubica la reserva Qwana, se encuentra ubicada en las veredas Martinica Parte Alta, y Martinica Parte Baja sector las palomas, entre las cotas 1200 y 1700 m.s.n.m por lo cual se clasifica dentro de la zona de vida bosque húmedo montano bajo (bh-MB) según Holdridge (1978); en las coordenadas geográficas 75° 13' 16.777" W, 4° 24' 59.405" N; cuenta con un área según el Certificado de libertad y tradición de 12 hct, aunque el área objeto de registro es de 1.81 hectareas ya que son las contenidas en el polígono en la base de datos del Igac, de igual forma por el predio pasa la quebrada denominada el Volcán

- Además, se procedió a verificar la información de la cedula catastral No. 73001000200220340000 respecto a la información cartográfica allegada por el solicitante, arrojando un área total de **1,8185 ha**, tal como se muestra a continuación:




POR MEDIO DEL CUAL SE INICIA EL TRÁMITE DE REGISTRO DE LA RESERVA NATURAL DE LA SOCIEDAD CIVIL “QWANA” RNSC 039-22

- Finalmente se evidencio que el predio denominado “El Mirador Fracción la Martinica”, inscrito bajo el folio de matrícula inmobiliaria No.350-81104, presenta Traslape con:

Traslape con Títulos Mineros - ANM: 501707



Traslape con RONDA COLOMBIA 2021 - Mapa de Tierras ANH:



Teniendo en cuenta lo anterior, se establece que la solicitud cuenta con el mapa de zonificación con las coordenadas geográficas, y reseña descriptiva, de conformidad con lo establecido en la Sección 17 -Reservas de la Sociedad Civil, del Capítulo 1 –Áreas de Manejo Especial- del Título 2 –Gestión Ambiental-, de la Parte 2 – Reglamentación-, del Libro 2 -Régimen Reglamentario del Sector Ambiente-, del Decreto No. 1076 de 2015, regulado internamente a través del procedimiento de registro de reservas naturales de la sociedad civil – Código SINAP_PR_03, versión 7, actualmente vigente.

2. Recomendaciones y asuntos que se deben precisar en el concepto técnico

En aplicación de los principios de economía y celeridad –consagrados en el artículo 3º de la Ley 1437 de 2011-, es pertinente informar a la Autoridad Ambiental que realice la visita de inspección técnica al predio objeto de registro, si de acuerdo al parágrafo Artículo 2.2.2.1.2.8 del Decreto No. 1076 de

POR MEDIO DEL CUAL SE INICIA EL TRÁMITE DE REGISTRO DE LA RESERVA NATURAL DE LA SOCIEDAD CIVIL "QWANA" RNSC 039-22

26 de mayo de 2015, el inmueble objeto de registro se encuentra superpuesto con alguna Área Protegida de carácter

público y se precise si es viable registrar el área solicitada o una porción inferior a la requerida por el propietario en su formulario de solicitud de registro.

Así mismo, se solicita que dicho concepto determine si el área a registrar se encuentra traslapada con títulos y/o contratos de concesión minera, hidrocarburos, u otros proyectos licenciados, resguardos indígenas o de territorios de comunidades negras, o si tiene algún tipo de restricción respecto del uso del suelo, determinado en el POT ó el EOT del respectivo municipio.

Adicionalmente el Concepto deberá determinar las coordenadas de cada una de las zonas, con su respectivo mapa de zonificación y ubicación, así como los usos y actividades a los cuales se destinará la Reserva Natural de la Sociedad Civil, en los términos del citado Decreto Reglamentario.

Para resolver la solicitud presentada por el peticionario, Parques Nacionales Naturales de Colombia, procederá de conformidad con el trámite previsto en la Sección 17 -Reservas de la Sociedad Civil, del Capítulo 1 -Áreas de Manejo Especial- del Título 2 -Gestión Ambiental-, de la Parte 2 -

Reglamentación-, del Libro 2 -Régimen Reglamentario del Sector Ambiente-, del Decreto No. 1076 de 2015, regulado internamente a través del procedimiento de registro de reservas naturales de la sociedad civil - Código AMSPNN_PR_05, versión 3-, actualmente vigente.

En virtud de lo anterior, se da inicio a la actuación administrativa encaminada a resolver la solicitud presentada por el peticionario, previa verificación de los requisitos establecidos para tal fin, por lo cual se expedirá auto de inicio de trámite, el cual se notificará en los términos establecidos en los artículos 67 a 69 de la Ley 1437 de 2011 -Código de Procedimiento Administrativo y de lo Contencioso Administrativo-, y su publicación se realizará de conformidad con lo señalado en el artículo 73 de la citada normativa, en concordancia con el artículo 71 de la Ley 99 de 1993.

Adicionalmente, y con el objetivo de dar cumplimiento al término de treinta (30) días establecidos en la Sección 17 -Reservas de la Sociedad Civil, del Capítulo 1 -Áreas de Manejo Especial- del Título 2 -Gestión Ambiental-, de la Parte 2 -Reglamentación-, del Libro 2 -Régimen Reglamentario del Sector Ambiente-, del Decreto No. 1076 de 326 de mayo de 2015, para llevar a cabo el proceso de registro, se procederá a remitir a la Alcaldía Municipal y a la autoridad ambiental con jurisdicción en el área del predio, los avisos de que trata el artículo 2.2.2.1.17.7 del referido Decreto, para que sean fijados oportunamente y posteriormente se alleguen las constancias de fijación y desfijación de los mencionados avisos.

Que en mérito de lo expuesto, la Subdirección de Gestión y Manejo de Áreas Protegidas,

DISPONE:

ARTÍCULO PRIMERO.- Iniciar el trámite de registro como Reserva Natural de la Sociedad Civil "QWANA", a favor del predio denominado "El Mirador Fracción la Martinica" inscrito bajo el folio de matrícula inmobiliaria No 350-81104, ubicado en la vereda Ibagué, municipio de Ibagué, departamento de Tolima, solicitado por el señor **EDUARDO MICOLTA MARIN**, identificado con Cédula de Ciudadanía No. 79.486.875 en calidad de propietario.

ARTÍCULO SEGUNDO.- Requerir al señor **EDUARDO MICOLTA MARIN**, identificado con Cédula de Ciudadanía No. 79.486.875, para que dentro del término hasta de dos (2) meses contados a partir del día siguiente a la notificación del presente acto administrativo, allegue la siguiente documentación con



POR MEDIO DEL CUAL SE INICIA EL TRÁMITE DE REGISTRO DE LA RESERVA NATURAL DE LA SOCIEDAD CIVIL "QWANA" RNSC 039-22

el fin dar continuidad al trámite de Solicitud de Registro de Reserva Natural de la Sociedad Civil, de conformidad con la parte motiva del presente acto administrativo:

1. ESCRITURA 2059 DEL 1991-07-17 NOTARÍA 2. DE IBAGUE
2. ESCRITURA 1716 DEL 2011-09-05 NOTARÍA SEGUNDA DE IBAGUE
3. ESCRITURA 2665 DEL 2019-05-31 NOTARÍA SETENTA Y TRES DE BOGOTA D.C

ARTÍCULO TERCERO.- Una vez el solicitante allegue la información requerida, remitir a la **Alcaldía Municipal de Ibagué** y a la **Corporación Autónoma Regional del Tolima - CORTOLIMA**, los avisos de inicio del trámite a que se refiere el artículo 2.2.2.1.17.7 del Decreto 1076 de 2015.

ARTÍCULO CUARTO.- Una vez el solicitante allegue la información requerida, la **Corporación Autónoma Regional del Tolima - CORTOLIMA - de Parques Nacionales Naturales de Colombia-PNNC**, realizará y coordinará la práctica de la visita técnica al predio objeto de solicitud de registro, con el fin de verificar la importancia de la muestra de ecosistema natural y la sostenibilidad de los procesos de producción y aprovechamiento llevados a cabo en el predio, si los hay, y demás aspectos técnicos que se deban tener en cuenta para la verificación de los objetivos de conservación de las áreas protegidas, de conformidad con lo señalado en el artículo 2.2.2.1.1.6 y la Sección 17 -Reservas de la Sociedad Civil, Capítulo 1 -Áreas de Manejo Especial- del Título 2 -Gestión Ambiental-, de la Parte 2 -Reglamentación-, del Libro 2-Régimen Reglamentario del Sector Ambiente-, del Decreto No. 1076 de 26 de mayo de 2015, y observe las recomendaciones contenidas en el presente acto administrativo.

PARÁGRAFO PRIMERO. - Para la práctica de la visita técnica mencionada en el Artículo Cuarto, un funcionario de la **Corporación Autónoma Regional del Tolima - CORTOLIMA -, de Parques Nacionales Naturales de Colombia -PNNC**, se comunicará con el usuario, solicitando su aprobación expresa para realizar la actividad. Después de realizada la consulta, se requerirá que esta aprobación se allegue por los medios virtuales establecidos por Parques Nacionales Naturales.

PARÁGRAFO SEGUNDO. - Una vez se cuente con la autorización expresa otorgada por el solicitante, la **Corporación Autónoma Regional del Tolima - CORTOLIMA -, de Parques Nacionales Naturales de Colombia- PNNC**, realizará un análisis de viabilidad para la realización de la visita técnica. Dependiendo del resultado de dicho análisis, se programará la visita técnica, atendiendo a los protocolos de bioseguridad y de comportamiento del solicitante en el espacio público y privado para la disminución de la propagación del COVID-19 y la disminución del contagio en las actividades a realizar. Así mismo, la visita técnica deberá realizarse atendiendo a las instrucciones establecidas por Parques Nacionales Naturales de Colombia para sus funcionarios y contratistas.

PARÁGRAFO TERCERO. Cuando en virtud de la emergencia sanitaria generada por el COVID-19, o por condiciones de orden público sea inviable realizar la visita técnica, se comunicará al usuario sobre las causas que no permiten el desarrollo de la misma.

ARTÍCULO QUINTO. - Notifíquese personalmente o en su defecto por aviso, el contenido del presente acto administrativo al señor **EDUARDO MICOLTA MARIN**, identificado con Cédula de Ciudadanía No. 79.486.875, de conformidad con lo establecido en el artículo 66 y subsiguientes de la Ley 1437 de 2011 -Código de Procedimiento Administrativo y de lo Contencioso Administrativo-.

POR MEDIO DEL CUAL SE INICIA EL TRÁMITE DE REGISTRO DE LA RESERVA NATURAL DE LA SOCIEDAD CIVIL "QWANA" RNSC 039-22

ARTÍCULO SEXTO. - El encabezado y la parte dispositiva del presente Auto deberán ser publicados en la Gaceta Oficial Ambiental de Parques Nacionales Naturales de Colombia, de conformidad con lo establecido en el artículo 73 de la Ley 1437 de 2011 –Código de Procedimiento Administrativo y de lo Contencioso Administrativo-.

ARTÍCULO SÉPTIMO. - Contra el presente acto administrativo no procede recurso alguno, de conformidad con lo establecido en el artículo 75 de la Ley 1437 de 2011 –Código de Procedimiento Administrativo y de lo Contencioso Administrativo-.

NOTIFÍQUESE, PUBLÍQUESE Y CÚMPLASE



EDNA MARÍA CAROLINA JARRO FAJARDO
Subdirectora de Gestión y Manejo de Áreas Protegidas

Proyectó: Catalina Sánchez Hidrobo – Abogada GTEA SGM
Revisión Cartográfica: Adriana Pedraza - Cartógrafa GTEA--SGM
Revisó: Guillermo Alberto Santos Ceballos – Coordinador GTEA--SGM

Expediente: RNSC 039-22 Qwana

